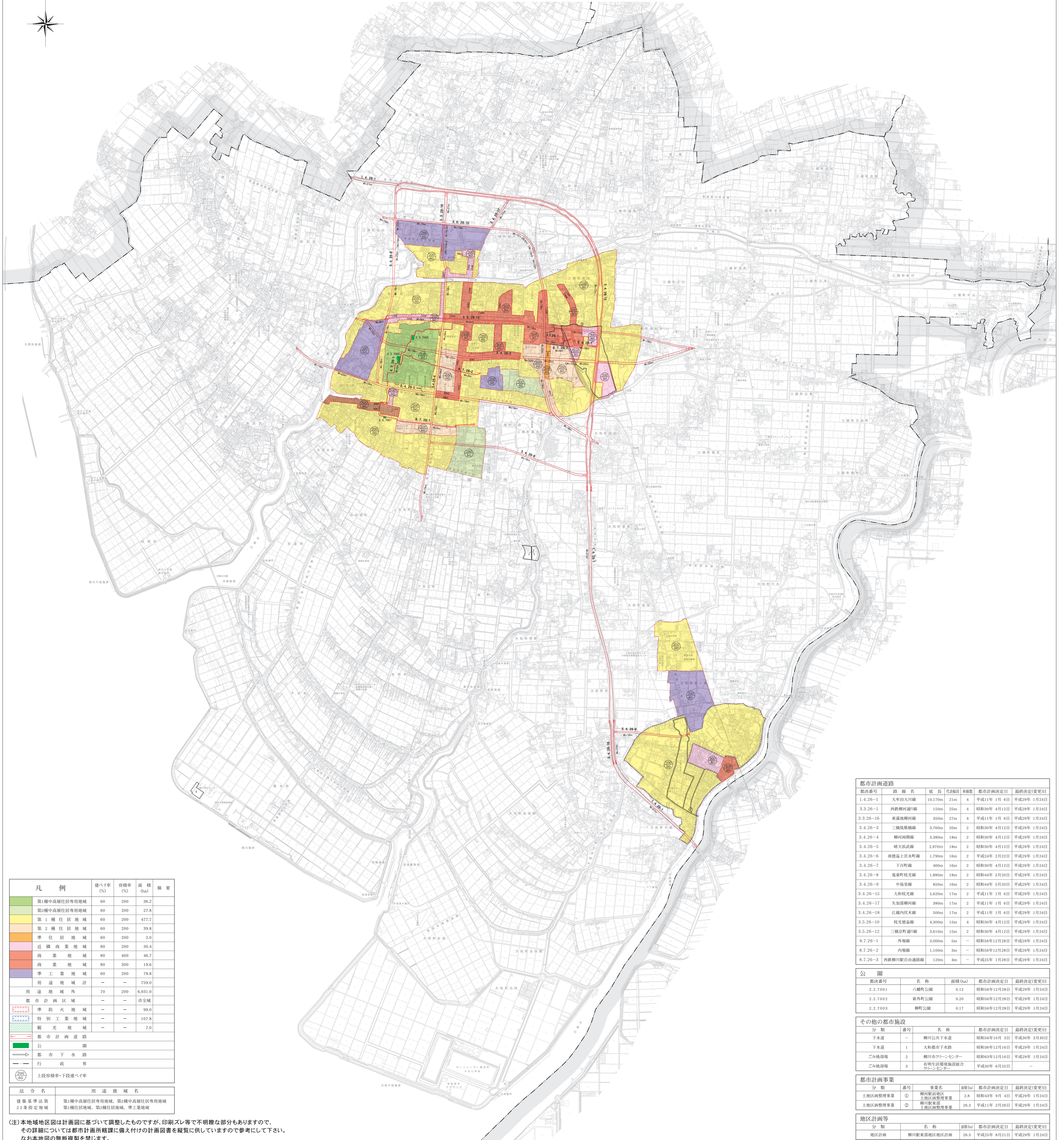



筑後中央広域都市計画総括図(柳川市)



凡例	建ぺい率 (%)	容積率 (%)	面積 (ha)	概要
第1種中高層住居専用地域	60	200	36.2	
第2種中高層住居専用地域	60	200	27.8	
第1種住居地域	60	200	477.7	
第2種住居地域	60	200	39.8	
準住居地域	60	200	2.0	
近隣商業地域	80	200	30.4	
商業地域	80	400	46.7	
商業地域	80	300	19.6	
準工業地域	60	200	78.8	
用途地域計	-	-	759.0	
用途地域外	70	200	6,931.0	
都市計画区域	-	-	市全城	
準防火地域	-	-	99.0	
特別工業地域	-	-	107.8	
観光地域	-	-	7.0	
都市計画道路				
公園				
都市下水道				
行政界				
上段容積率・下段建ぺい率				
法令名	用途地域名			
建築基準法第22条指定地域	第1種中高層住居専用地域、第2種中高層住居専用地域、第1種住居地域、第2種住居地域、準工業地域			

(注)本地域地区図は計画図に基づいて調整したものです。印刷スレ等で不明瞭な部分もありますので、その詳細については都市計画所轄課に備え付けの計画図書を縦覧に供していますので参考して下さい。なお本地図の無断複製を禁じます。

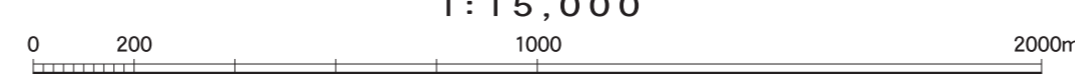
都市計画道路						
都決番号	路線名	延長	代名種別	車線数	都市計画決定日	最終決定(変更)日
1.4.26-1	大牟田大田線	10,170m	21m	4	平成11年1月6日	平成29年1月24日
3.3.26-1	西鉄柳川通線	150m	25m	4	昭和30年4月12日	平成29年1月24日
3.3.26-16	東唐橋河線	350m	27m	4	平成11年1月6日	平成29年1月24日
3.4.26-3	三橋渡線	3,760m	20m	2	昭和30年4月12日	平成29年1月24日
3.4.26-4	柳川河内線	3,380m	18m	2	昭和30年4月12日	平成29年1月24日
3.4.26-5	晴天浜線	2,970m	18m	2	昭和30年4月12日	平成29年1月24日
3.4.26-6	南徳上谷永町線	1,790m	16m	2	平成24年2月22日	平成29年1月24日
3.4.26-7	下白町線	400m	16m	2	昭和30年4月12日	平成29年1月24日
3.4.26-8	鬼堂町線	1,880m	18m	2	昭和44年5月20日	平成29年1月24日
3.4.26-9	中島線	850m	16m	2	昭和44年5月20日	平成29年1月24日
3.4.26-15	大和線	5,620m	17m	2	平成11年1月6日	平成29年1月24日
3.4.26-17	矢加部線	380m	17m	2	平成11年1月6日	平成29年1月24日
3.4.26-18	江越内伏線	500m	17m	2	平成11年1月6日	平成29年1月24日
3.5.26-10	枝光線	4,300m	15m	4	昭和30年4月12日	平成29年1月24日
3.5.26-12	三橋町線	3,610m	15m	2	昭和30年4月12日	平成29年1月24日
8.7.26-1	外電線	3,000m	5m	-	昭和56年12月28日	平成29年1月24日
8.7.26-2	内電線	1,100m	3m	-	昭和56年12月28日	平成29年1月24日
8.7.26-3	西鉄柳川自由道路線	120m	4m	-	平成25年1月28日	平成29年1月24日

公園			
都決番号	名称	面積 (ha)	都市計画決定日
2.2.7001	八幡町公園	0.12	昭和56年12月28日
2.2.7002	新外町公園	0.20	昭和56年12月28日
2.2.7003	柳町公園	0.17	昭和56年12月28日

その他の都市施設			
分類	番号	名称	都市計画決定日
下水道	-	柳川公共下水道	昭和56年10月3日
下水道	1	大和都市下水道	昭和36年12月16日
ごみ焼却場	2	柳川市クリーンセンター	昭和63年12月16日
ごみ焼却場	3	有明生活環境施設組合クリーンセンター	平成30年6月25日

都市計画事業			
分類	番号	事業名	面積 (ha)
土地区画整理事業	①	柳川駅前地区土地区画整理事業	2.8
土地区画整理事業	②	柳川駅前地区土地区画整理事業	26.3

地区計画等			
分類	名称	面積 (ha)	都市計画決定日
地区計画	柳川東部地区地区計画	26.3	平成25年8月21日



大成インテック株式会社製