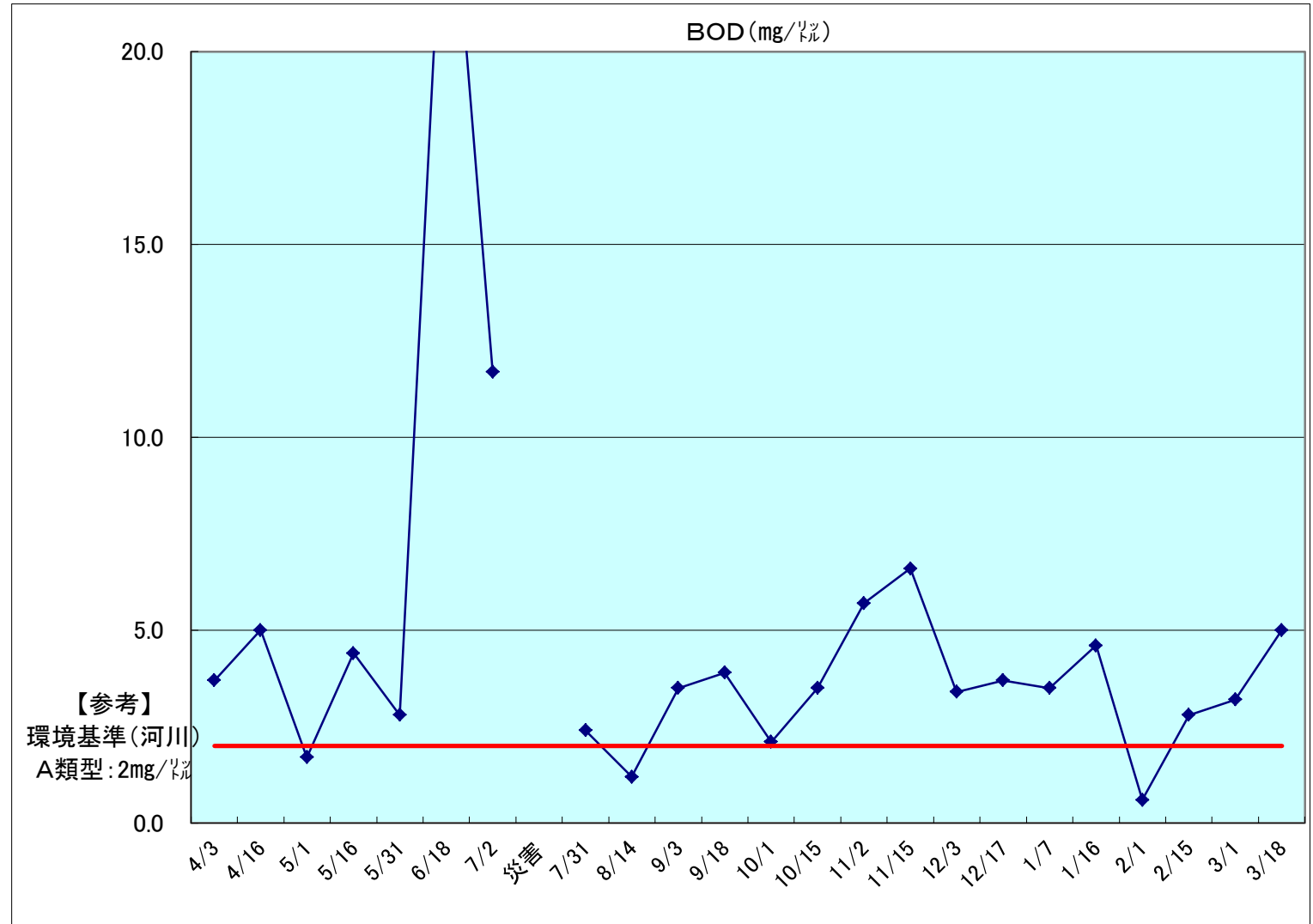


# 平成24年4月～平成25年3月 水質調査結果

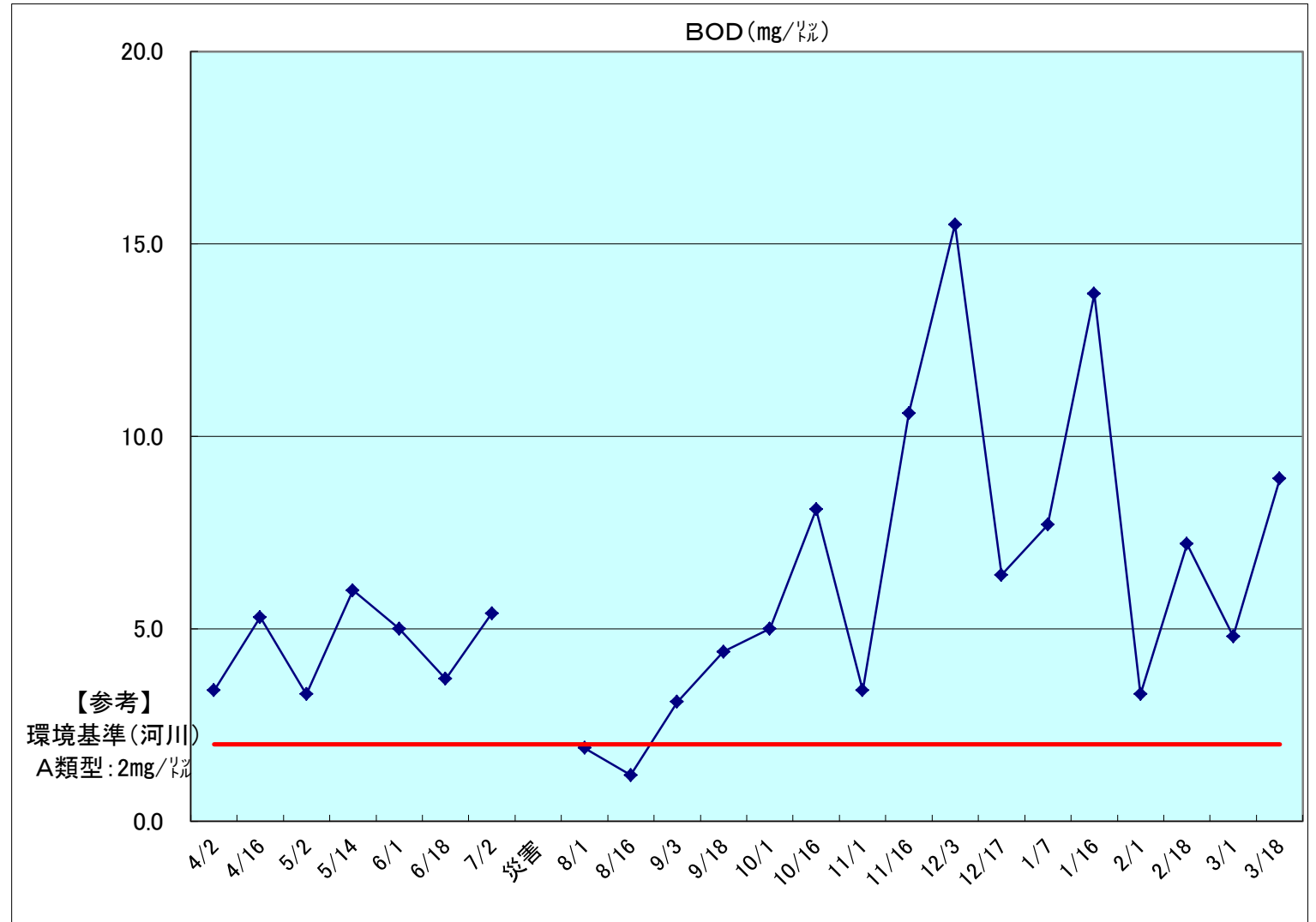
番号	1
ポイント名	徳益・垂見 下田橋南側
BOD平均値 (mg/ℓ)	4.8



採水日	4/3	4/16	5/1	5/16	5/31	6/18	7/2	災害	7/31	8/14	9/3	9/18	10/1	10/15	11/2	11/15	12/3	12/17	1/7	1/16	2/1	2/15	3/1	3/18
BOD (mg/ℓ)	3.7	5.0	1.7	4.4	2.8	26.4	11.7		2.4	1.2	3.5	3.9	2.1	3.5	5.7	6.6	3.4	3.7	3.5	4.6	0.6	2.8	3.2	5.0

## 平成24年4月～平成25年3月 水質調査結果

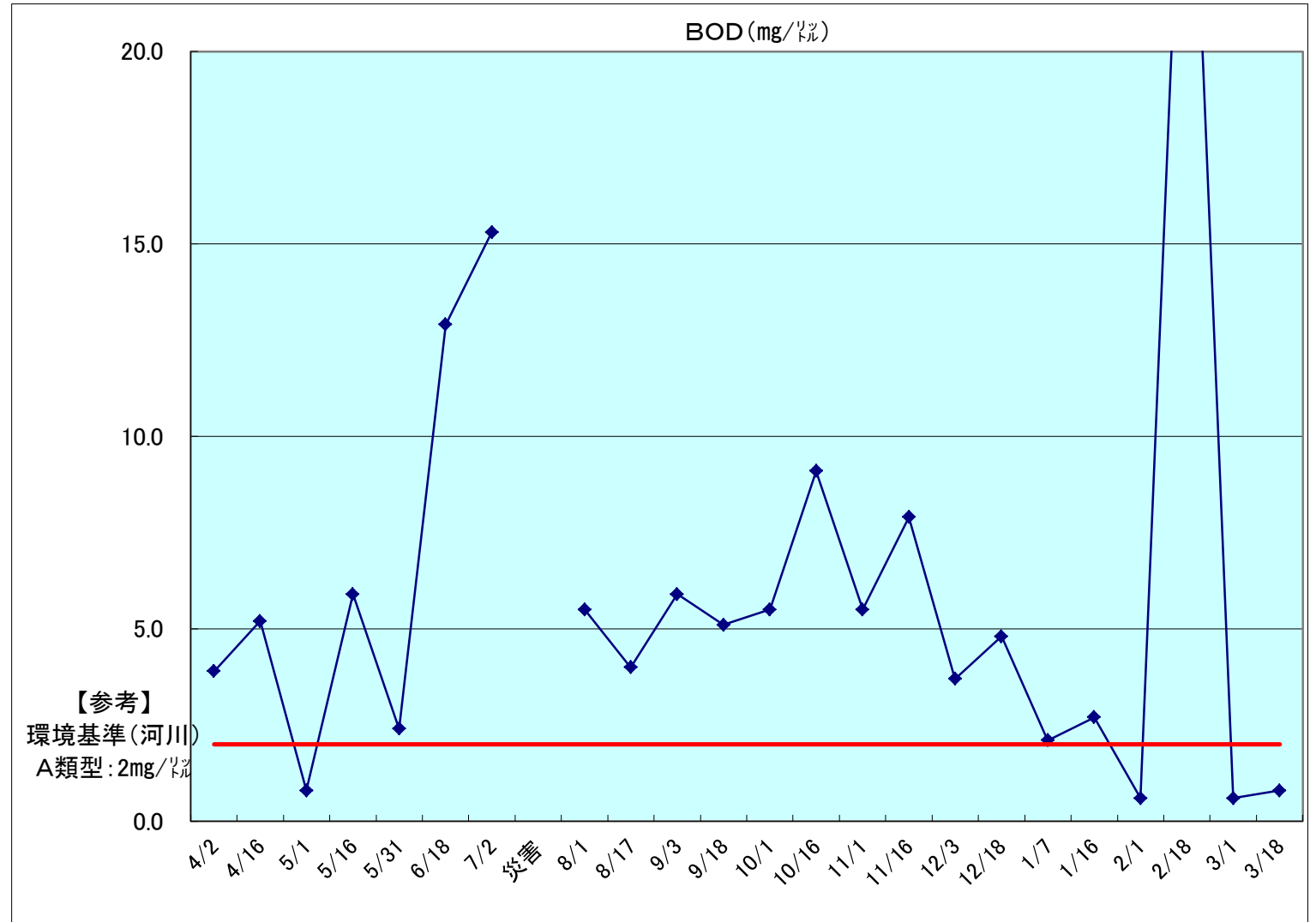
番号	2
ポイント名	南徳益 流川橋西側
BOD平均値 (mg/ℓ)	6.0



採水日	4/2	4/16	5/2	5/14	6/1	6/18	7/2	災害	8/1	8/16	9/3	9/18	10/1	10/16	11/1	11/16	12/3	12/17	1/7	1/16	2/1	2/18	3/1	3/18
BOD (mg/ℓ)	3.4	5.3	3.3	6.0	5.0	3.7	5.4		1.9	1.2	3.1	4.4	5.0	8.1	3.4	10.6	15.5	6.4	7.7	13.7	3.3	7.2	4.8	8.9

## 平成24年4月～平成25年3月 水質調査結果

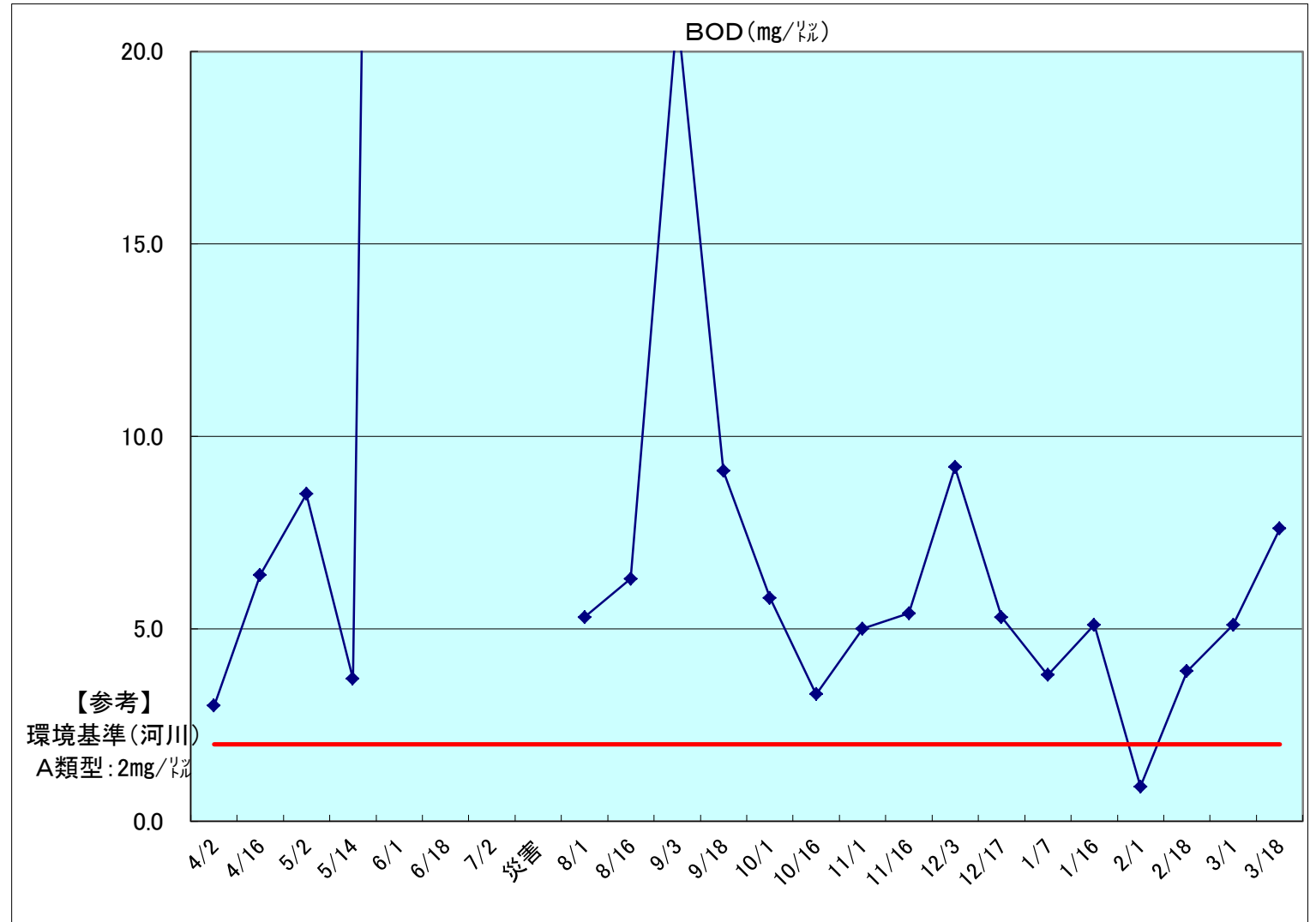
番号	3
ポイント名	豊原小学校西側
BOD平均値 (mg/ℓ)	6.1



採水日	4/2	4/16	5/1	5/16	5/31	6/18	7/2	災害	8/1	8/17	9/3	9/18	10/1	10/16	11/1	11/16	12/3	12/18	1/7	1/16	2/1	2/18	3/1	3/18
BOD (mg/ℓ)	3.9	5.2	0.8	5.9	2.4	12.9	15.3		5.5	4.0	5.9	5.1	5.5	9.1	5.5	7.9	3.7	4.8	2.1	2.7	0.6	29.8	0.6	0.8

## 平成24年4月～平成25年3月 水質調査結果

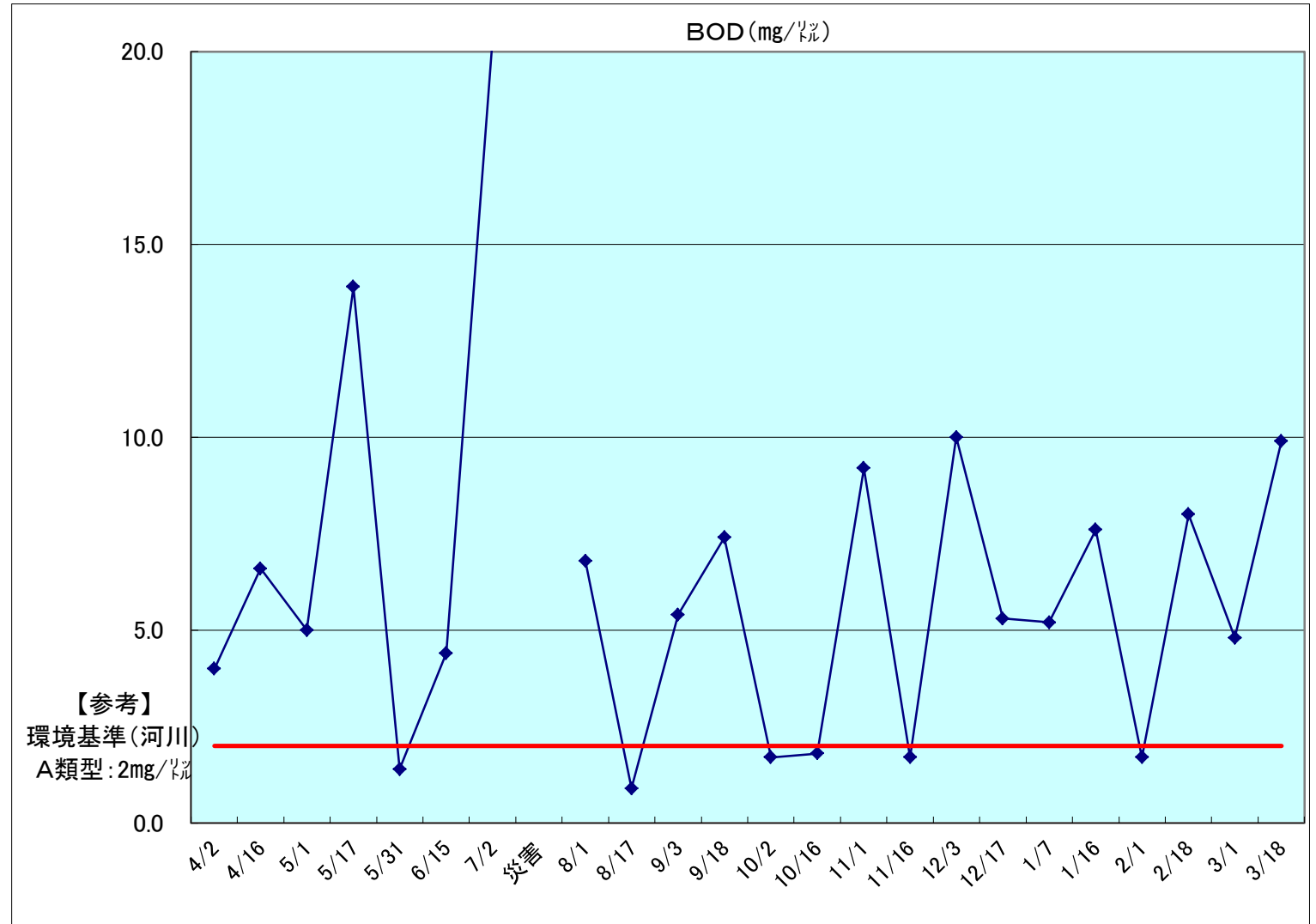
番号	4
ポイント名	鷹尾交差点東側
BOD平均値 (mg/ℓ)	11.5



採水日	4/2	4/16	5/2	5/14	6/1	6/18	7/2	災害	8/1	8/16	9/3	9/18	10/1	10/16	11/1	11/16	12/3	12/17	1/7	1/16	2/1	2/18	3/1	3/18
BOD (mg/ℓ)	3.0	6.4	8.5	3.7	90.3	25.7	24.8		5.3	6.3	21.0	9.1	5.8	3.3	5.0	5.4	9.2	5.3	3.8	5.1	0.9	3.9	5.1	7.6

## 平成24年4月～平成25年3月 水質調査結果

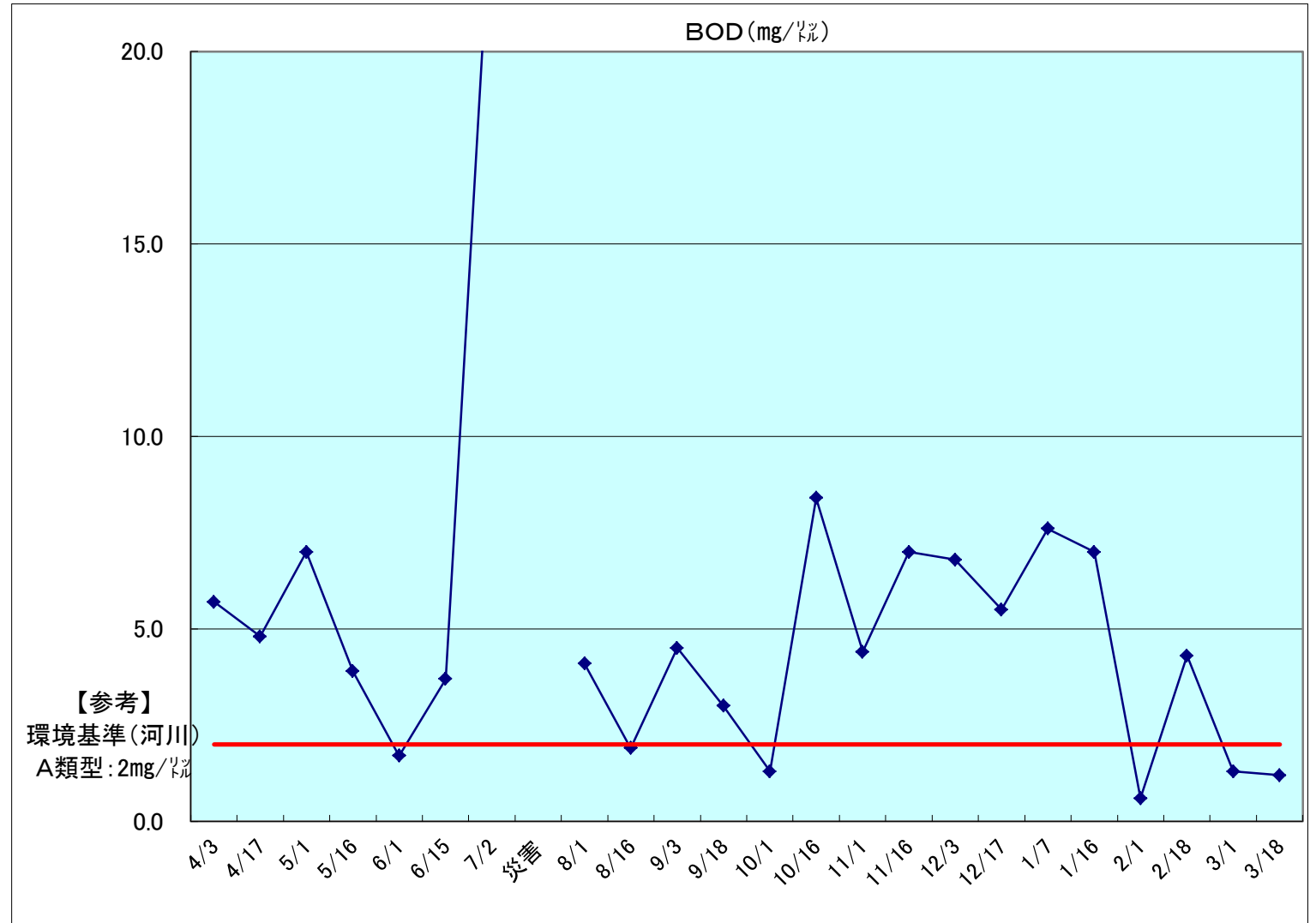
番号	5
ポイント名	皿垣小学校西側
BOD平均値 (mg/ℓ)	6.2



採水日	4/2	4/16	5/1	5/17	5/31	6/15	7/2	災害	8/1	8/17	9/3	9/18	10/2	10/16	11/1	11/16	12/3	12/17	1/7	1/16	2/1	2/18	3/1	3/18
BOD (mg/ℓ)	4.0	6.6	5.0	13.9	1.4	4.4	20.3		6.8	0.9	5.4	7.4	1.7	1.8	9.2	1.7	10.0	5.3	5.2	7.6	1.7	8.0	4.8	9.9

# 平成24年4月～平成25年3月 水質調査結果

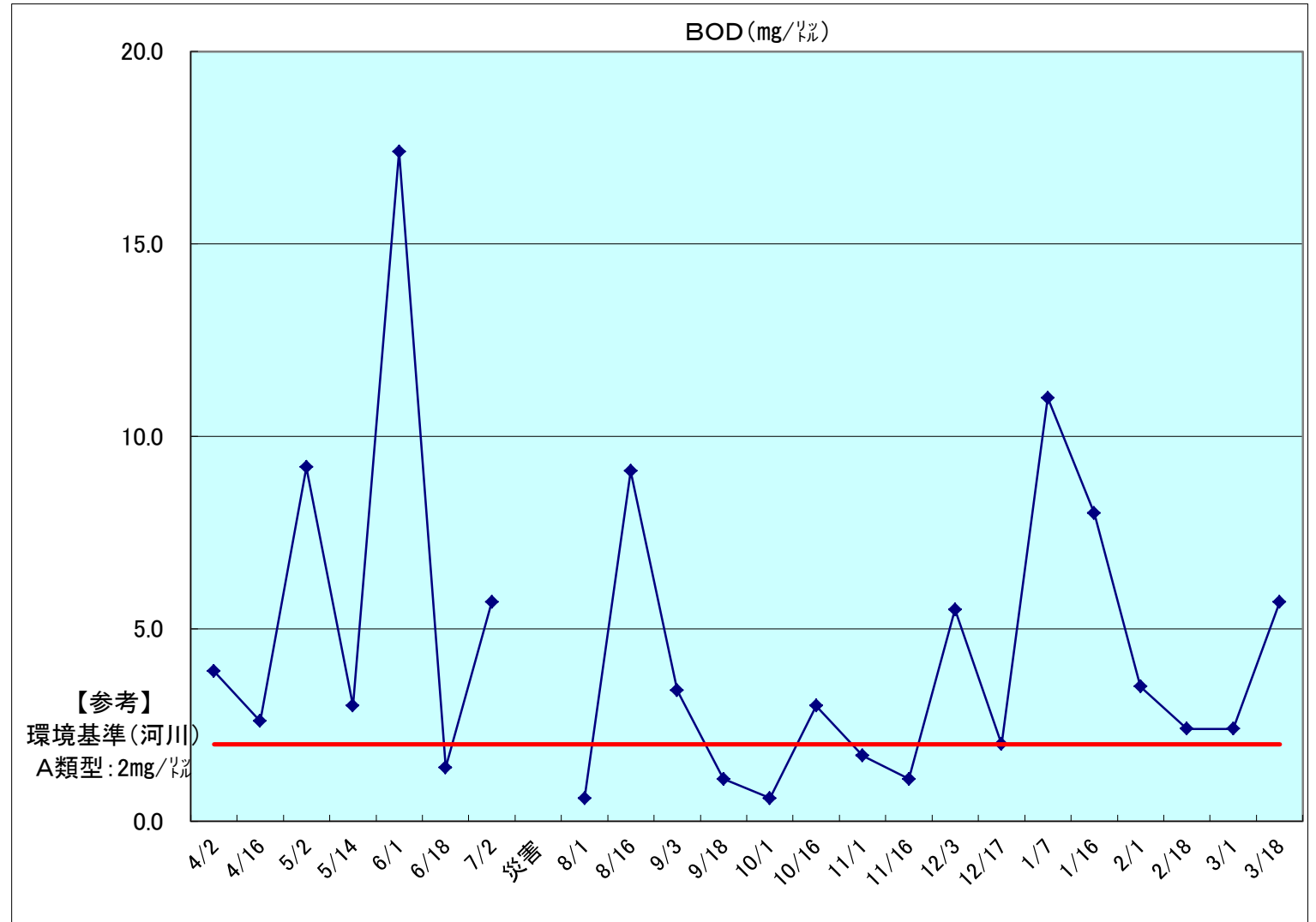
番号	6
ポイント名	二十五丁水門
BOD平均値 (mg/ℓ)	5.2



採水日	4/3	4/17	5/1	5/16	6/1	6/15	7/2	災害	8/1	8/16	9/3	9/18	10/1	10/16	11/1	11/16	12/3	12/17	1/7	1/16	2/1	2/18	3/1	3/18
BOD (mg/ℓ)	5.7	4.8	7.0	3.9	1.7	3.7	24.3		4.1	1.9	4.5	3.0	1.3	8.4	4.4	7.0	6.8	5.5	7.6	7.0	0.6	4.3	1.3	1.2

## 平成24年4月～平成25年3月 水質調査結果

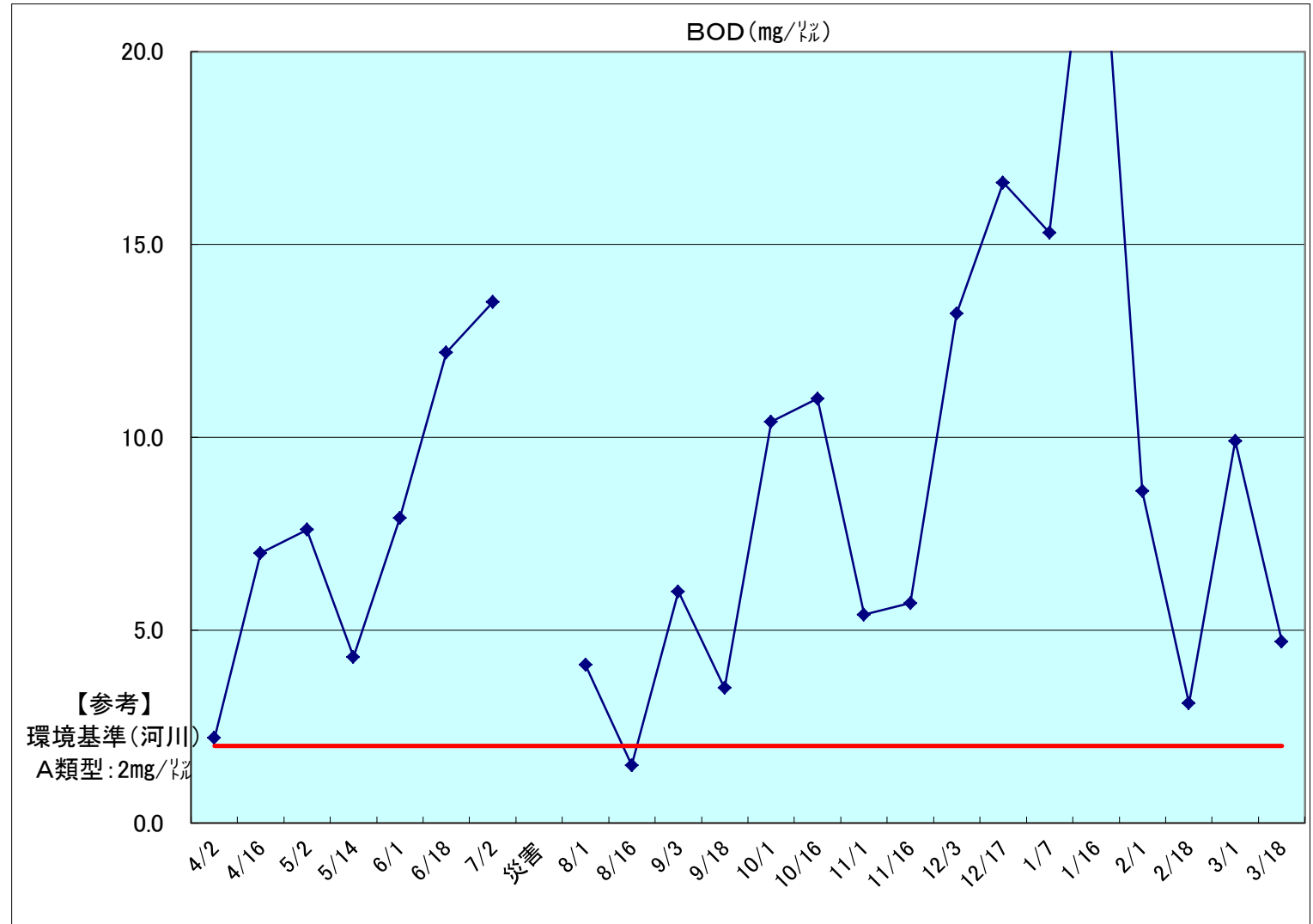
番号	7
ポイント名	中島二重 (株)平河建材北側
BOD平均値 (mg/ℓ)	4.5



採水日	4/2	4/16	5/2	5/14	6/1	6/18	7/2	災害	8/1	8/16	9/3	9/18	10/1	10/16	11/1	11/16	12/3	12/17	1/7	1/16	2/1	2/18	3/1	3/18
BOD (mg/ℓ)	3.9	2.6	9.2	3.0	17.4	1.4	5.7		0.6	9.1	3.4	1.1	0.6	3.0	1.7	1.1	5.5	2.0	11.0	8.0	3.5	2.4	2.4	5.7

# 平成24年4月～平成25年3月 水質調査結果

番号	8
ポイント名	中島東上町公民館西側
BOD平均値 (mg/ℓ)	8.7

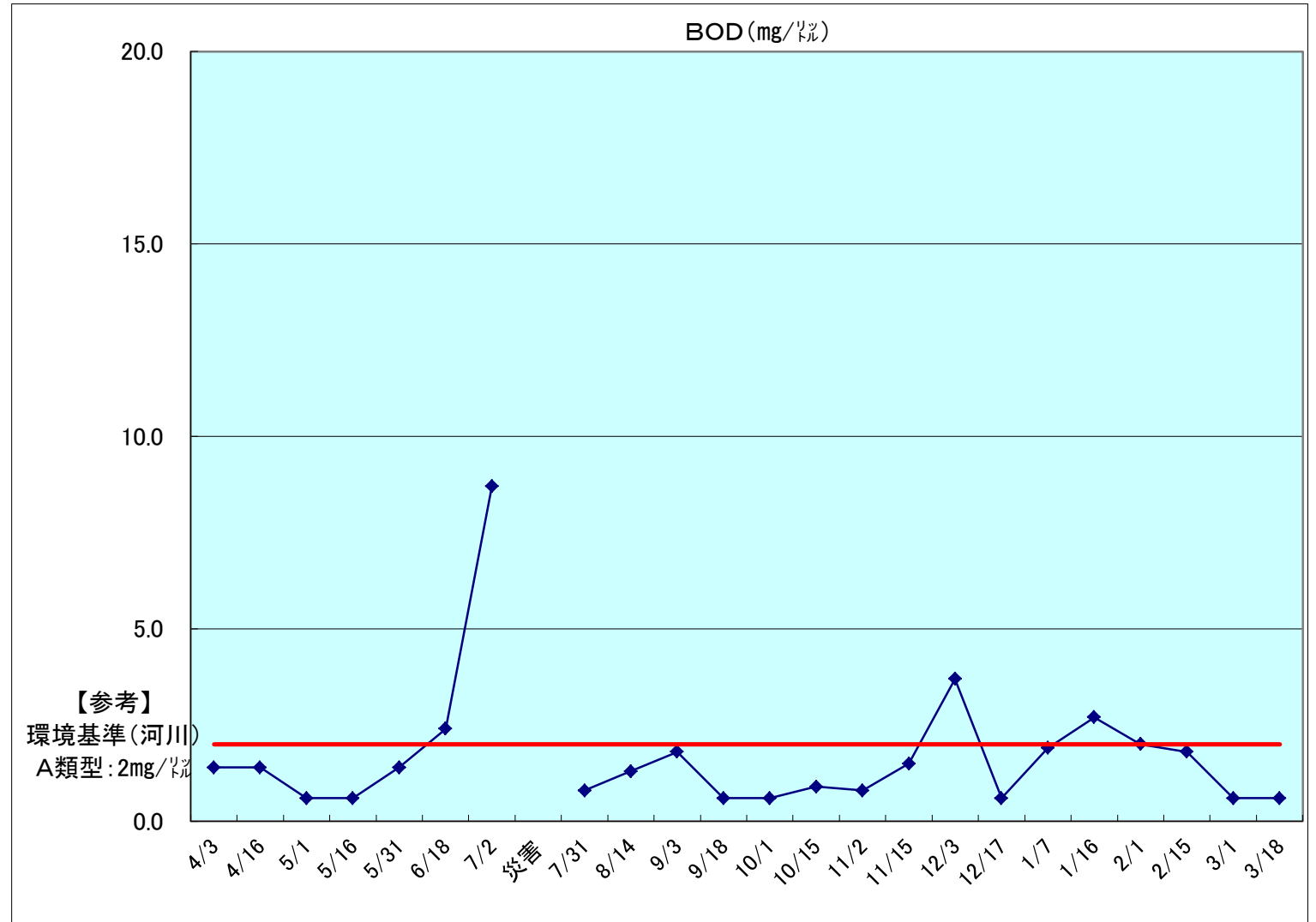


採水日	4/2	4/16	5/2	5/14	6/1	6/18	7/2	災害	8/1	8/16	9/3	9/18	10/1	10/16	11/1	11/16	12/3	12/17	1/7	1/16	2/1	2/18	3/1	3/18
BOD (mg/ℓ)	2.2	7.0	7.6	4.3	7.9	12.2	13.5		4.1	1.5	6.0	3.5	10.4	11.0	5.4	5.7	13.2	16.6	15.3	25.7	8.6	3.1	9.9	4.7



## 平成24年4月～平成25年3月 水質調査結果

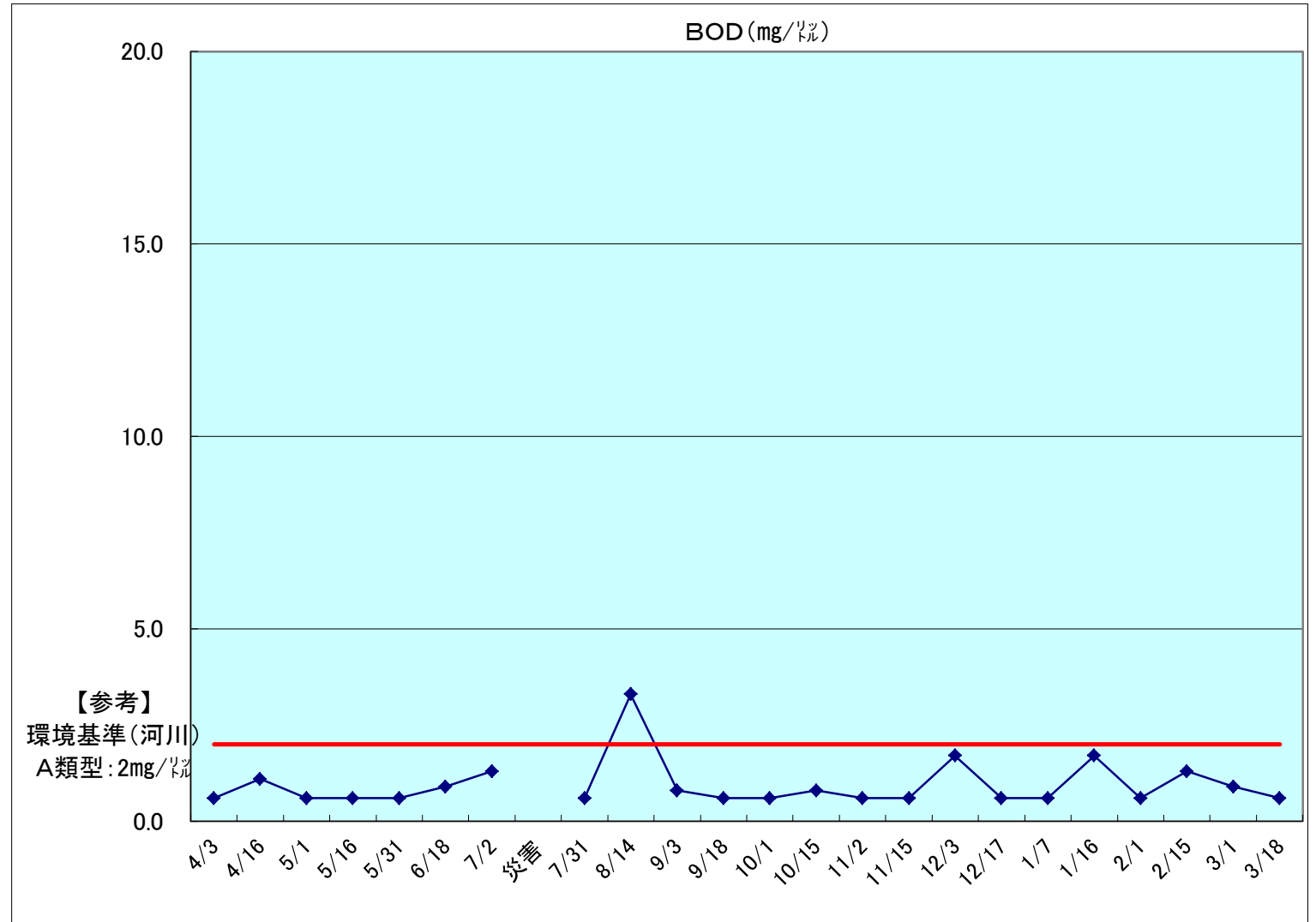
番号	9
ポイント名	六合配水場東側
BOD平均値 (mg/ℓ)	1.7



採水日	4/3	4/16	5/1	5/16	5/31	6/18	7/2	災害	7/31	8/14	9/3	9/18	10/1	10/15	11/2	11/15	12/3	12/17	1/7	1/16	2/1	2/15	3/1	3/18
BOD (mg/ℓ)	1.4	1.4	0.6	0.6	1.4	2.4	8.7		0.8	1.3	1.8	0.6	0.6	0.9	0.8	1.5	3.7	0.6	1.9	2.7	2.0	1.8	0.6	0.6

## 平成24年4月～平成25年3月 水質調査結果

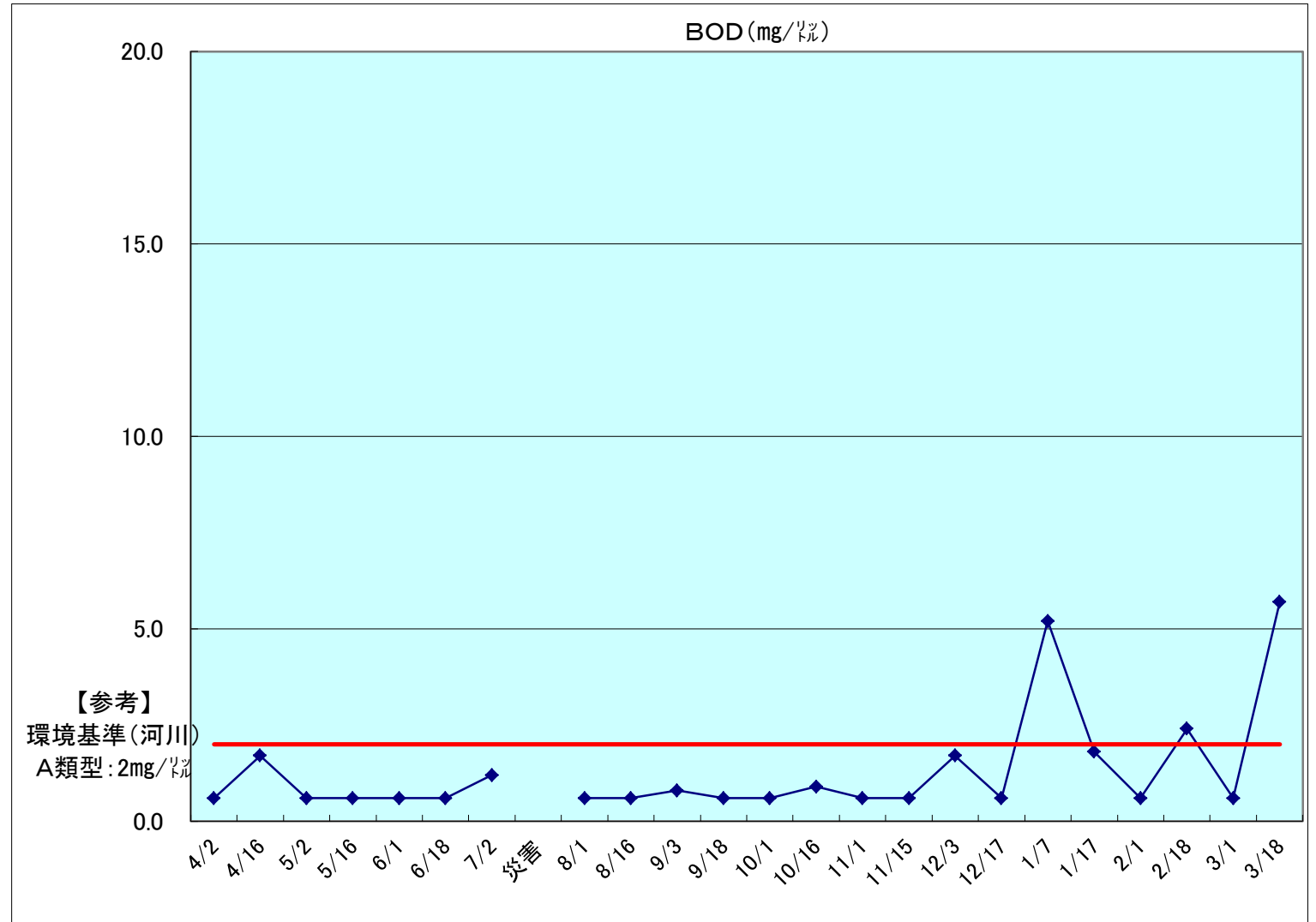
番号	10
ポイント名	立花いこいの森駐車場南側
BOD平均値 (mg/ℓ)	0.9



採水日	4/3	4/16	5/1	5/16	5/31	6/18	7/2	災害	7/31	8/14	9/3	9/18	10/1	10/15	11/2	11/15	12/3	12/17	1/7	1/16	2/1	2/15	3/1	3/18
BOD (mg/ℓ)	0.6	1.1	0.6	0.6	0.6	0.9	1.3		0.6	3.3	0.8	0.6	0.6	0.8	0.6	0.6	1.7	0.6	0.6	1.7	0.6	1.3	0.9	0.6

## 平成24年4月～平成25年3月 水質調査結果

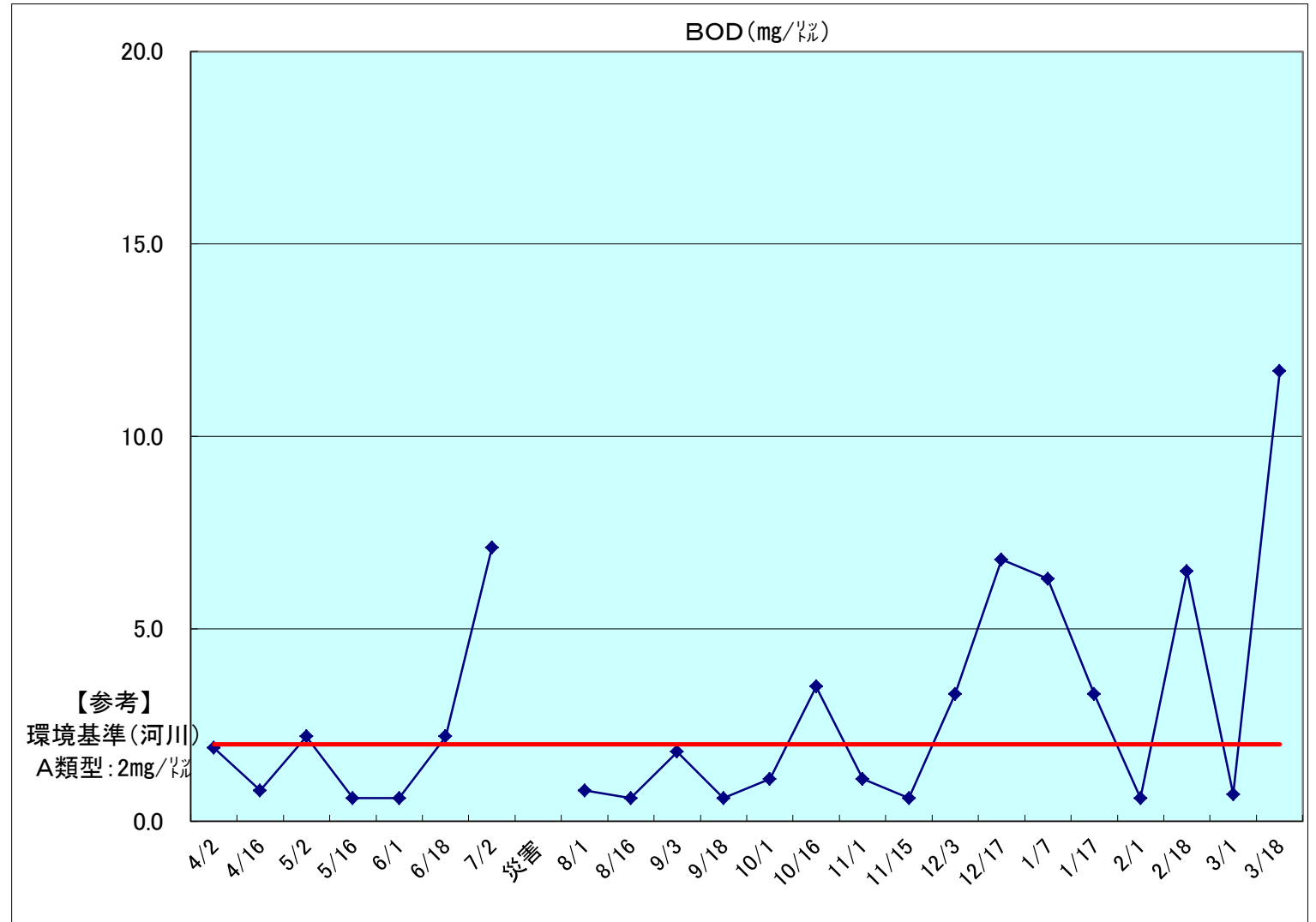
番号	11
ポイント名	百町 ニツ川樋管
BOD平均値 (mg/ℓ)	1.3



採水日	4/2	4/16	5/2	5/16	6/1	6/18	7/2	災害	8/1	8/16	9/3	9/18	10/1	10/16	11/1	11/15	12/3	12/17	1/7	1/17	2/1	2/18	3/1	3/18
BOD (mg/ℓ)	0.6	1.7	0.6	0.6	0.6	0.6	1.2		0.6	0.6	0.8	0.6	0.6	0.9	0.6	0.6	1.7	0.6	5.2	1.8	0.6	2.4	0.6	5.7

## 平成24年4月～平成25年3月 水質調査結果

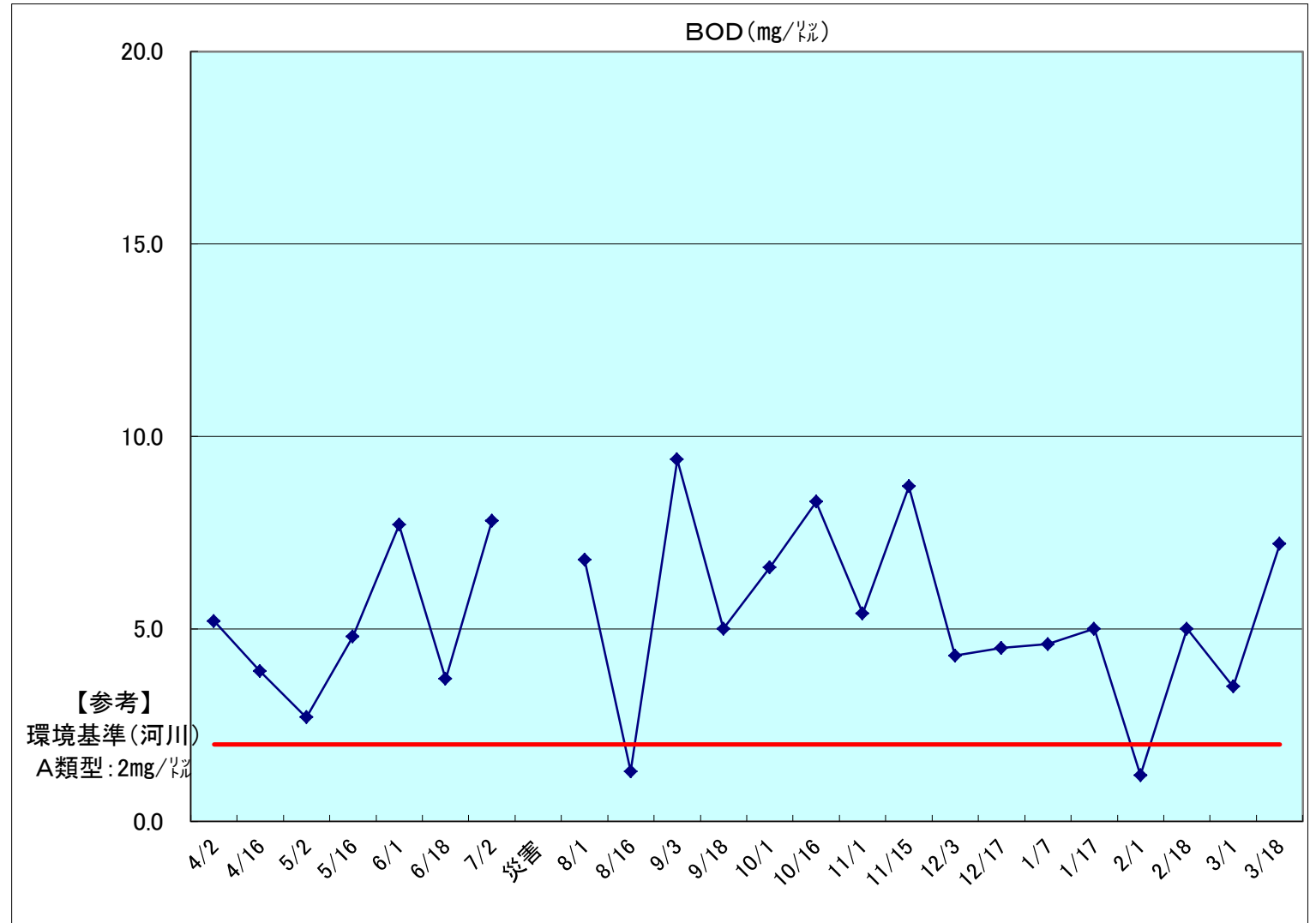
番号	12
ポイント名	吉開納骨堂西側
BOD平均値 (mg/ℓ)	2.8



採水日	4/2	4/16	5/2	5/16	6/1	6/18	7/2	災害	8/1	8/16	9/3	9/18	10/1	10/16	11/1	11/15	12/3	12/17	1/7	1/17	2/1	2/18	3/1	3/18
BOD (mg/ℓ)	1.9	0.8	2.2	0.6	0.6	2.2	7.1		0.8	0.6	1.8	0.6	1.1	3.5	1.1	0.6	3.3	6.8	6.3	3.3	0.6	6.5	0.7	11.7

## 平成24年4月～平成25年3月 水質調査結果

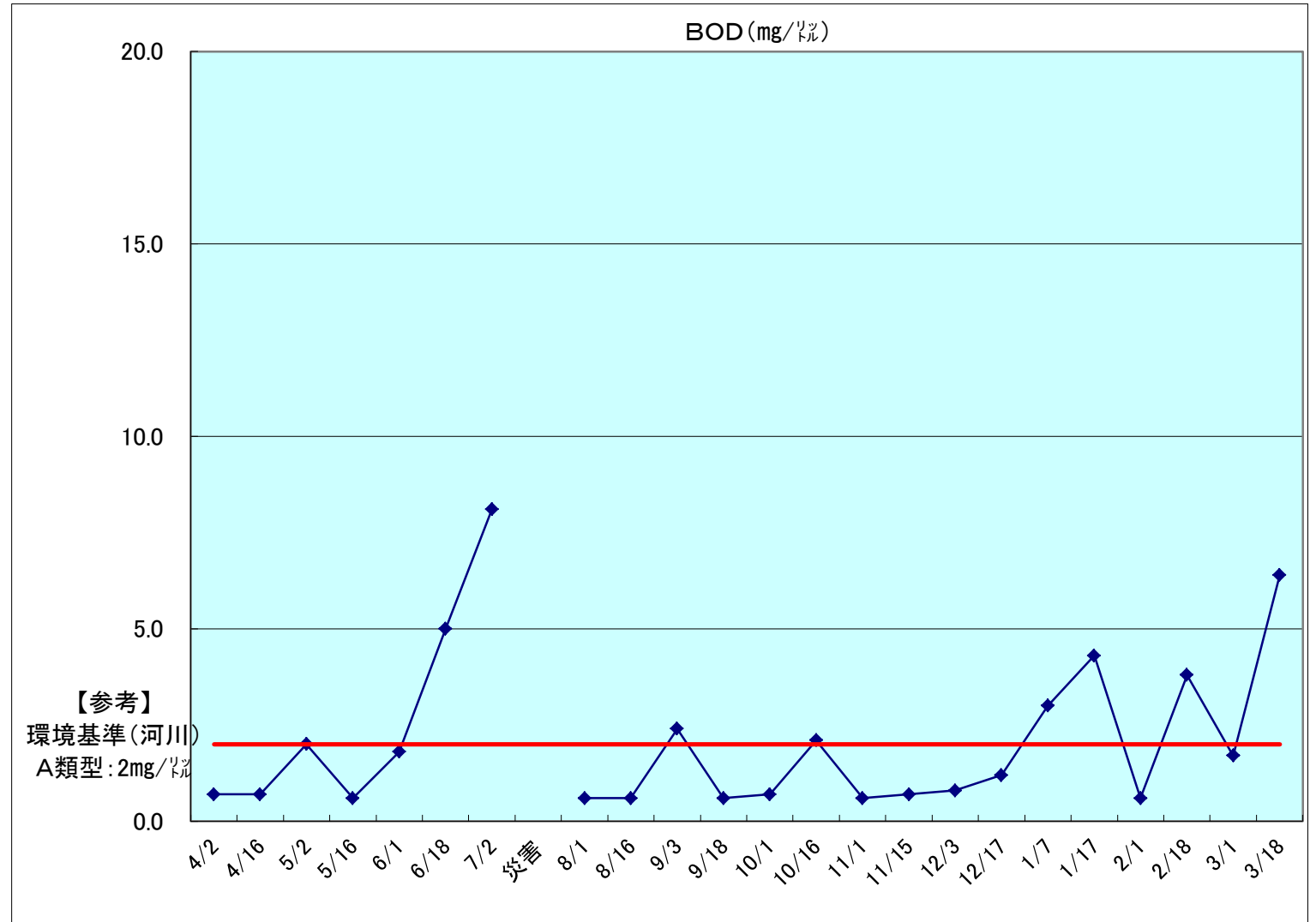
番号	13
ポイント名	起田天満神社北側
BOD平均値 (mg/ℓ)	5.3



採水日	4/2	4/16	5/2	5/16	6/1	6/18	7/2	災害	8/1	8/16	9/3	9/18	10/1	10/16	11/1	11/15	12/3	12/17	1/7	1/17	2/1	2/18	3/1	3/18
BOD (mg/ℓ)	5.2	3.9	2.7	4.8	7.7	3.7	7.8		6.8	1.3	9.4	5.0	6.6	8.3	5.4	8.7	4.3	4.5	4.6	5.0	1.2	5.0	3.5	7.2

## 平成24年4月～平成25年3月 水質調査結果

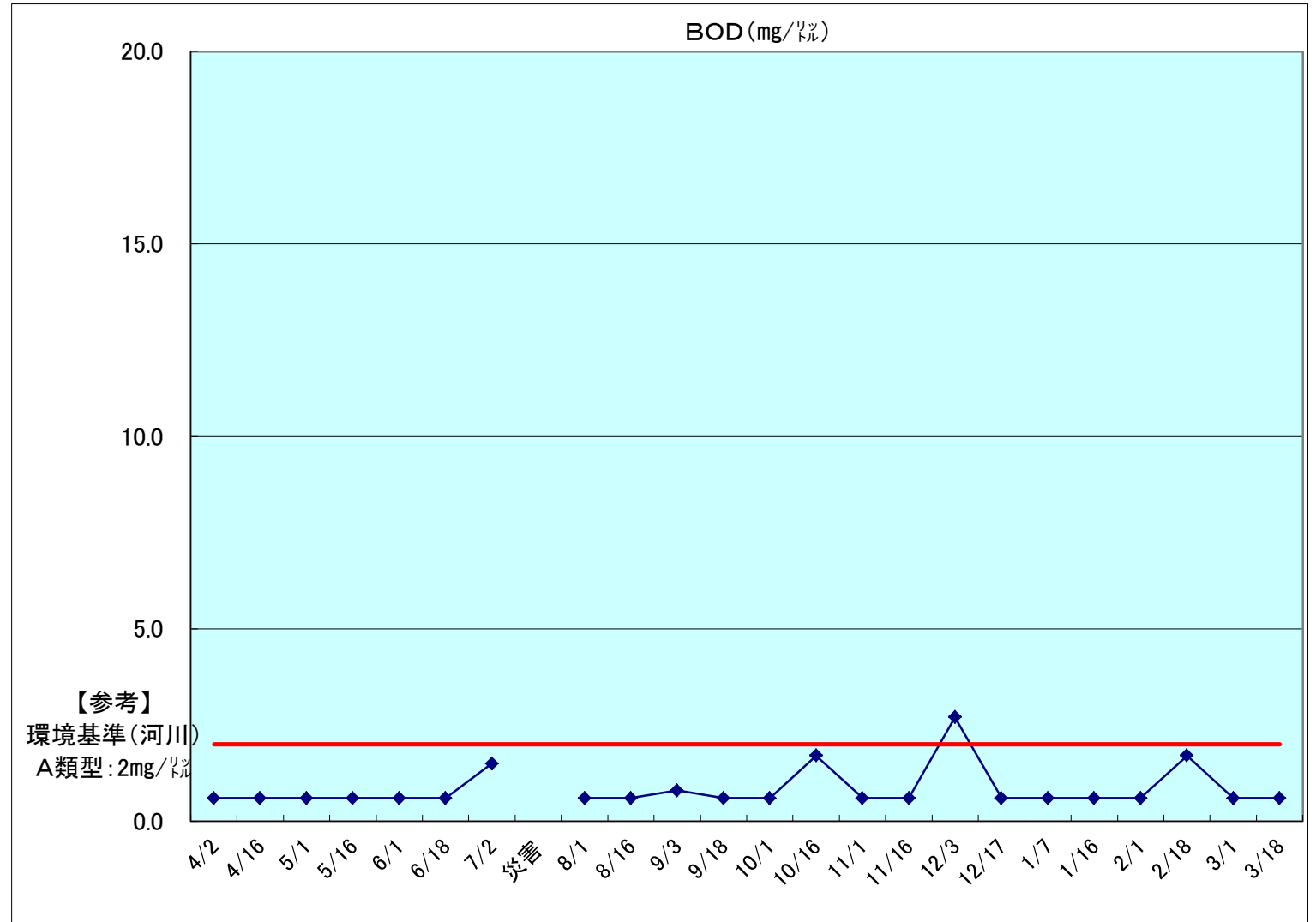
番号	14
ポイント名	磯島ポンプ場北側
BOD平均値 (mg/ℓ)	2.1



採水日	4/2	4/16	5/2	5/16	6/1	6/18	7/2	災害	8/1	8/16	9/3	9/18	10/1	10/16	11/1	11/15	12/3	12/17	1/7	1/17	2/1	2/18	3/1	3/18
BOD (mg/ℓ)	0.7	0.7	2.0	0.6	1.8	5.0	8.1		0.6	0.6	2.4	0.6	0.7	2.1	0.6	0.7	0.8	1.2	3.0	4.3	0.6	3.8	1.7	6.4

## 平成24年4月～平成25年3月 水質調査結果

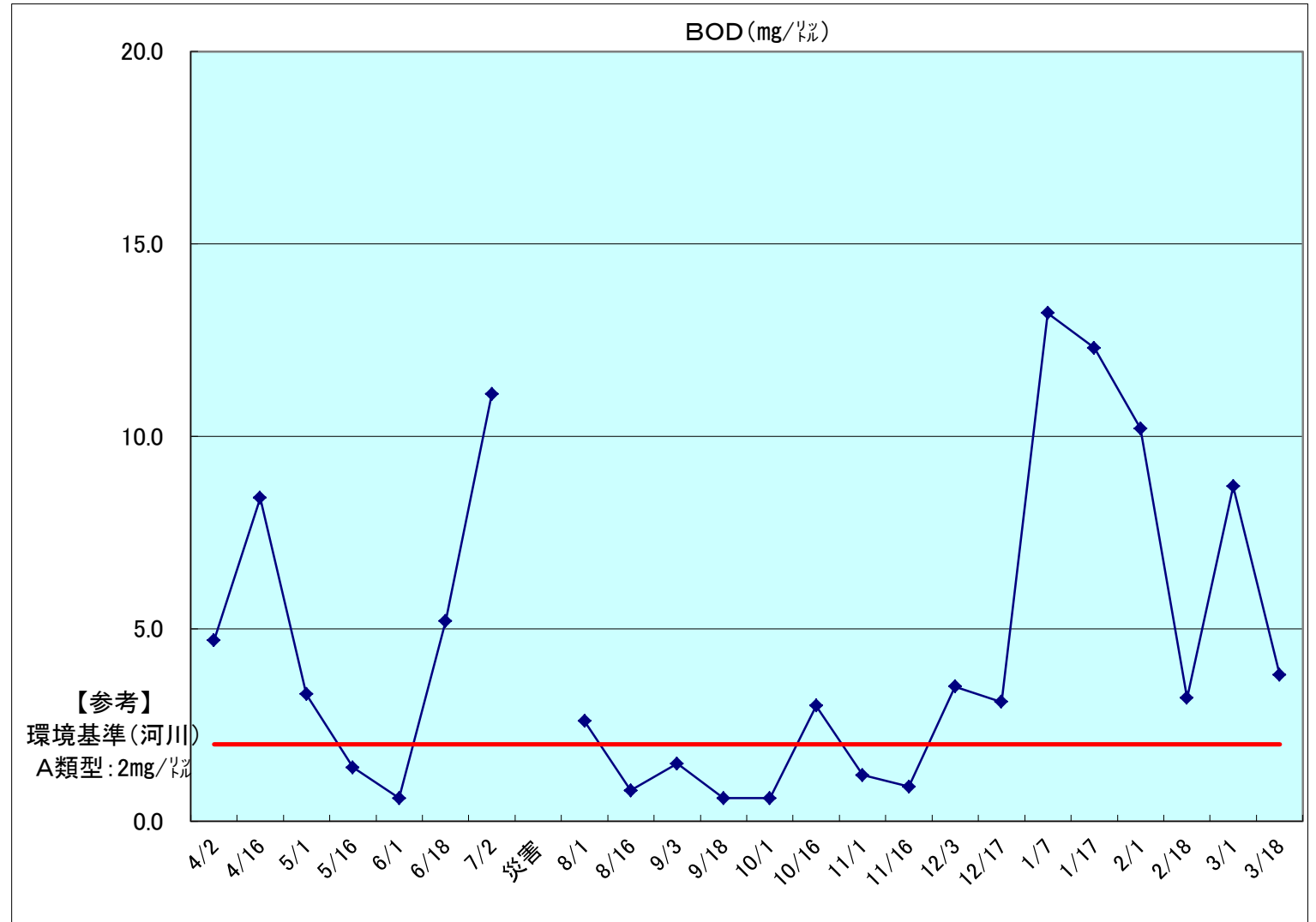
番号	15
ポイント名	散田 ニツ川有明海沿岸道路東側
BOD平均値 (mg/ℓ)	0.8



採水日	4/2	4/16	5/1	5/16	6/1	6/18	7/2	災害	8/1	8/16	9/3	9/18	10/1	10/16	11/1	11/16	12/3	12/17	1/7	1/16	2/1	2/18	3/1	3/18
BOD (mg/ℓ)	0.6	0.6	0.6	0.6	0.6	0.6	1.5		0.6	0.6	0.8	0.6	0.6	1.7	0.6	0.6	2.7	0.6	0.6	0.6	0.6	1.7	0.6	0.6

## 平成24年4月～平成25年3月 水質調査結果

番号	16
ポイント名	柳川駅南側
BOD平均値 (mg/ℓ)	4.5

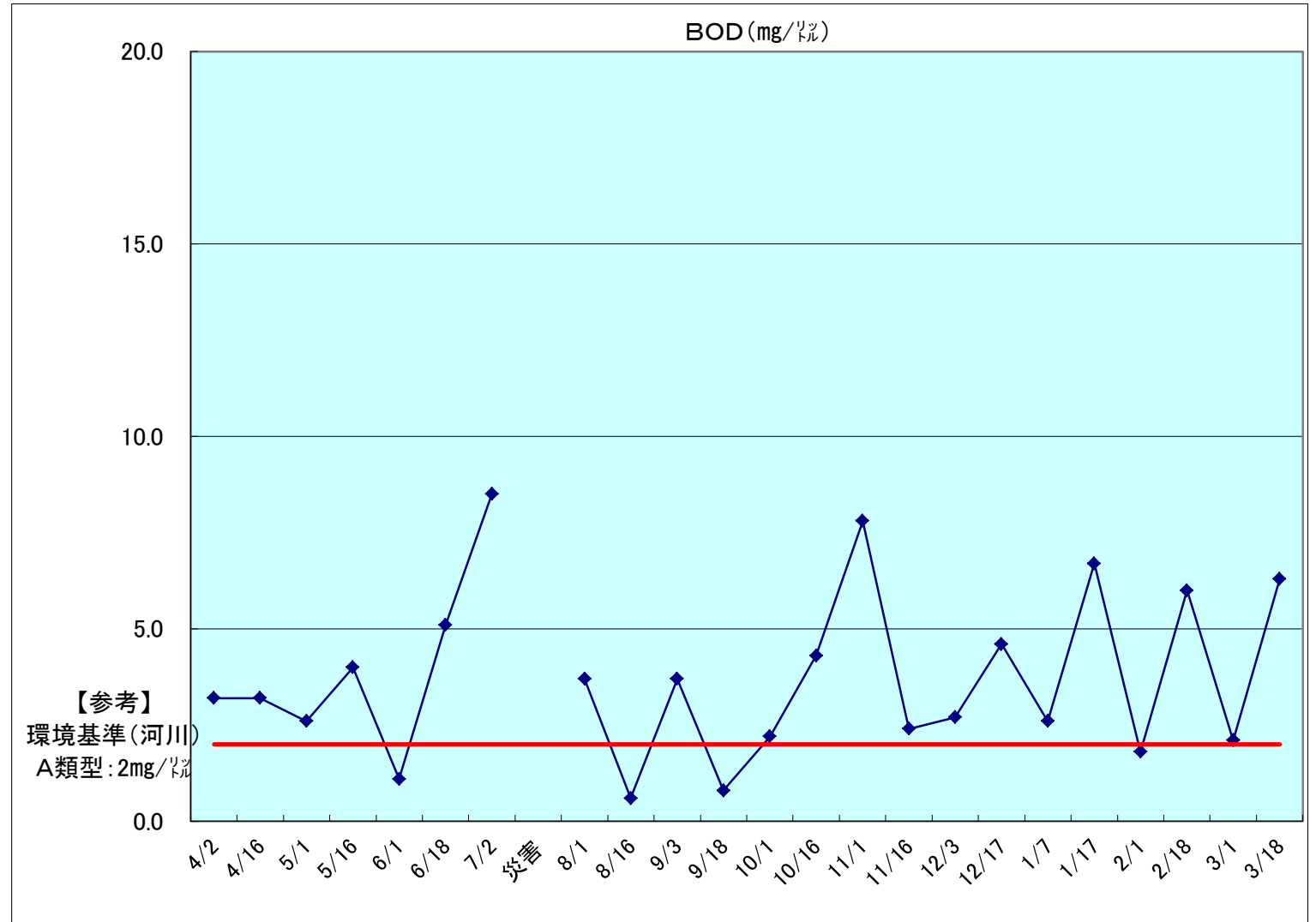


採水日	4/2	4/16	5/1	5/16	6/1	6/18	7/2	災害	8/1	8/16	9/3	9/18	10/1	10/16	11/1	11/16	12/3	12/17	1/7	1/17	2/1	2/18	3/1	3/18
BOD (mg/ℓ)	4.7	8.4	3.3	1.4	0.6	5.2	11.1		2.6	0.8	1.5	0.6	0.6	3.0	1.2	0.9	3.5	3.1	13.2	12.3	10.2	3.2	8.7	3.8



## 平成24年4月～平成25年3月 水質調査結果

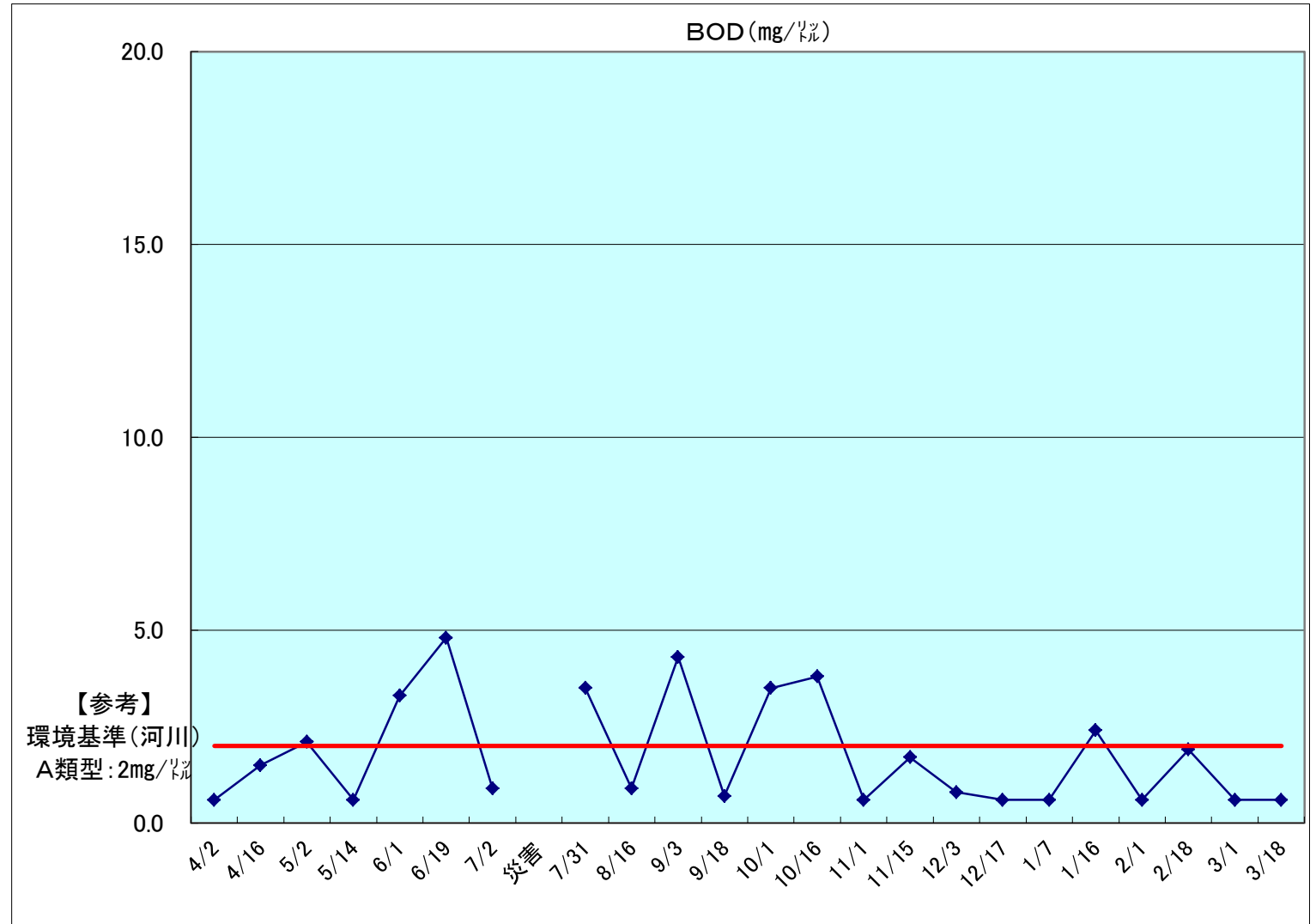
番号	17
ポイント名	枝光 小坪樋管
BOD平均値 (mg/ℓ)	3.7



採水日	4/2	4/16	5/1	5/16	6/1	6/18	7/2	災害	8/1	8/16	9/3	9/18	10/1	10/16	11/1	11/16	12/3	12/17	1/7	1/17	2/1	2/18	3/1	3/18
BOD (mg/ℓ)	3.2	3.2	2.6	4.0	1.1	5.1	8.5		3.7	0.6	3.7	0.8	2.2	4.3	7.8	2.4	2.7	4.6	2.6	6.7	1.8	6.0	2.1	6.3

## 平成24年4月～平成25年3月 水質調査結果

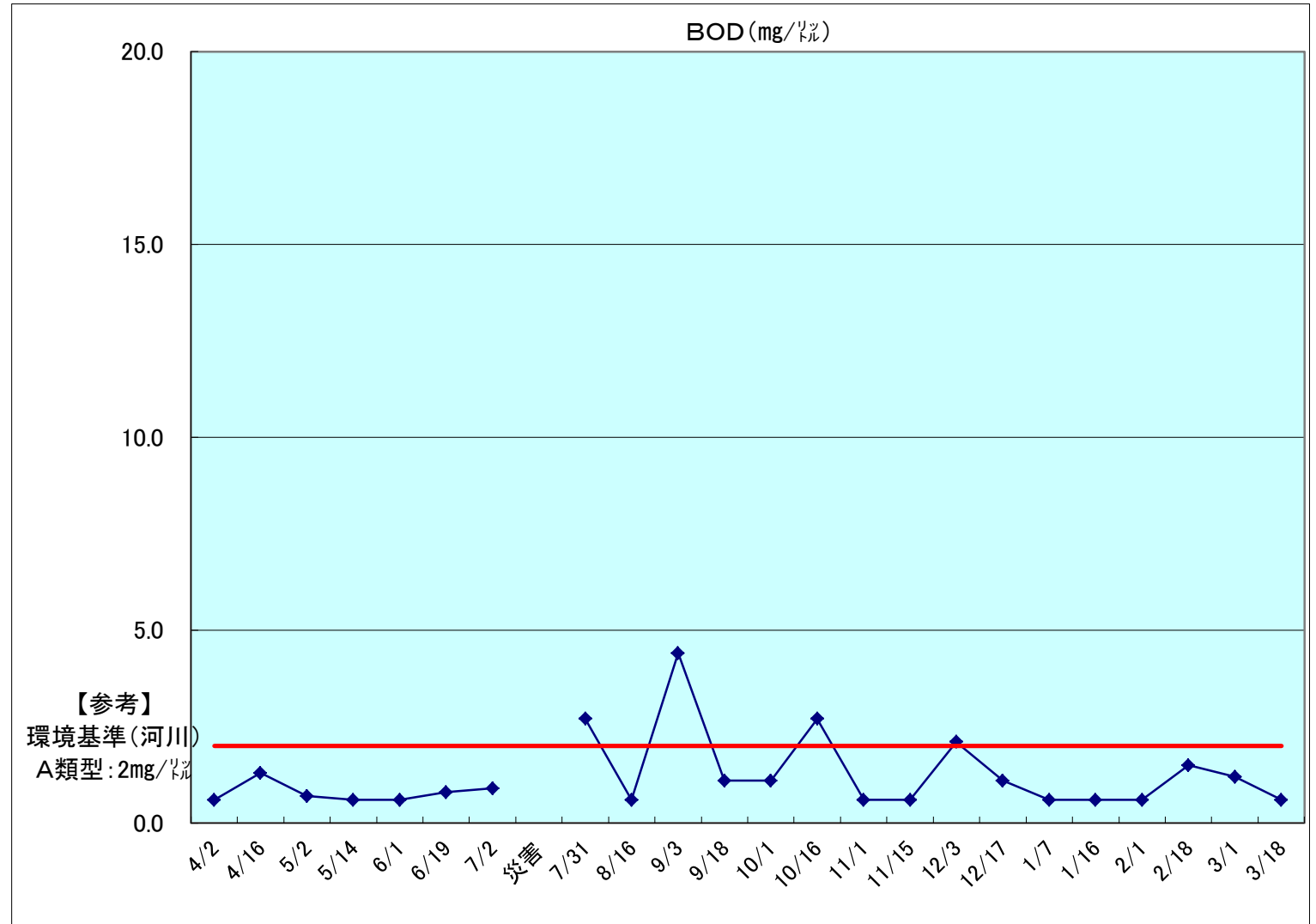
番号	18
ポイント名	三柱神社西側 宮地嶽ポンプ場
BOD平均値 (mg/ℓ)	1.8



採水日	4/2	4/16	5/2	5/14	6/1	6/19	7/2	災害	7/31	8/16	9/3	9/18	10/1	10/16	11/1	11/15	12/3	12/17	1/7	1/16	2/1	2/18	3/1	3/18
BOD (mg/ℓ)	0.6	1.5	2.1	0.6	3.3	4.8	0.9		3.5	0.9	4.3	0.7	3.5	3.8	0.6	1.7	0.8	0.6	0.6	2.4	0.6	1.9	0.6	0.6

## 平成24年4月～平成25年3月 水質調査結果

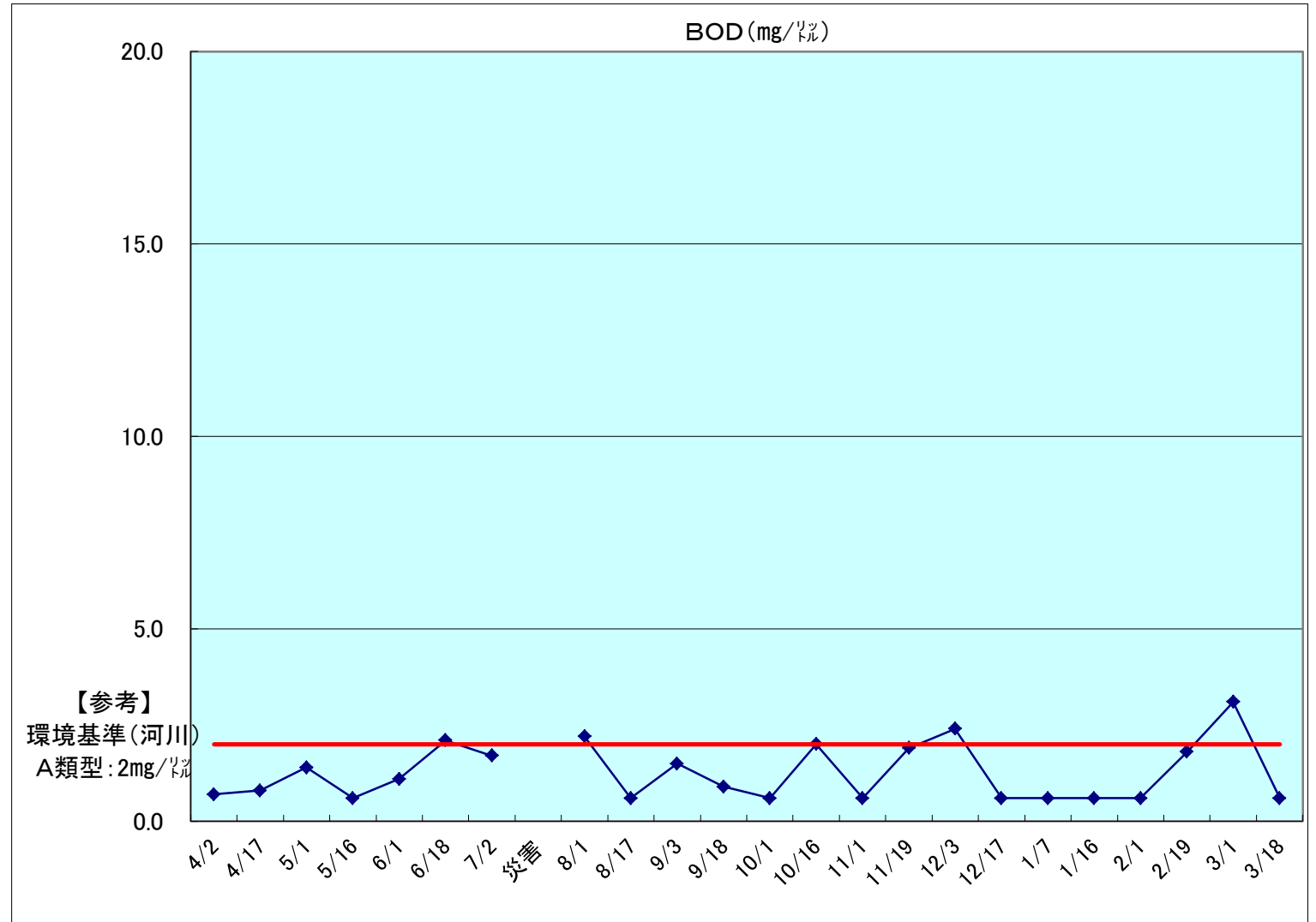
番号	19
ポイント名	柳川市葬儀取扱所北側
BOD平均値 (mg/ℓ)	1.2



採水日	4/2	4/16	5/2	5/14	6/1	6/19	7/2	災害	7/31	8/16	9/3	9/18	10/1	10/16	11/1	11/15	12/3	12/17	1/7	1/16	2/1	2/18	3/1	3/18
BOD (mg/ℓ)	0.6	1.3	0.7	0.6	0.6	0.8	0.9		2.7	0.6	4.4	1.1	1.1	2.7	0.6	0.6	2.1	1.1	0.6	0.6	0.6	1.5	1.2	0.6

## 平成24年4月～平成25年3月 水質調査結果

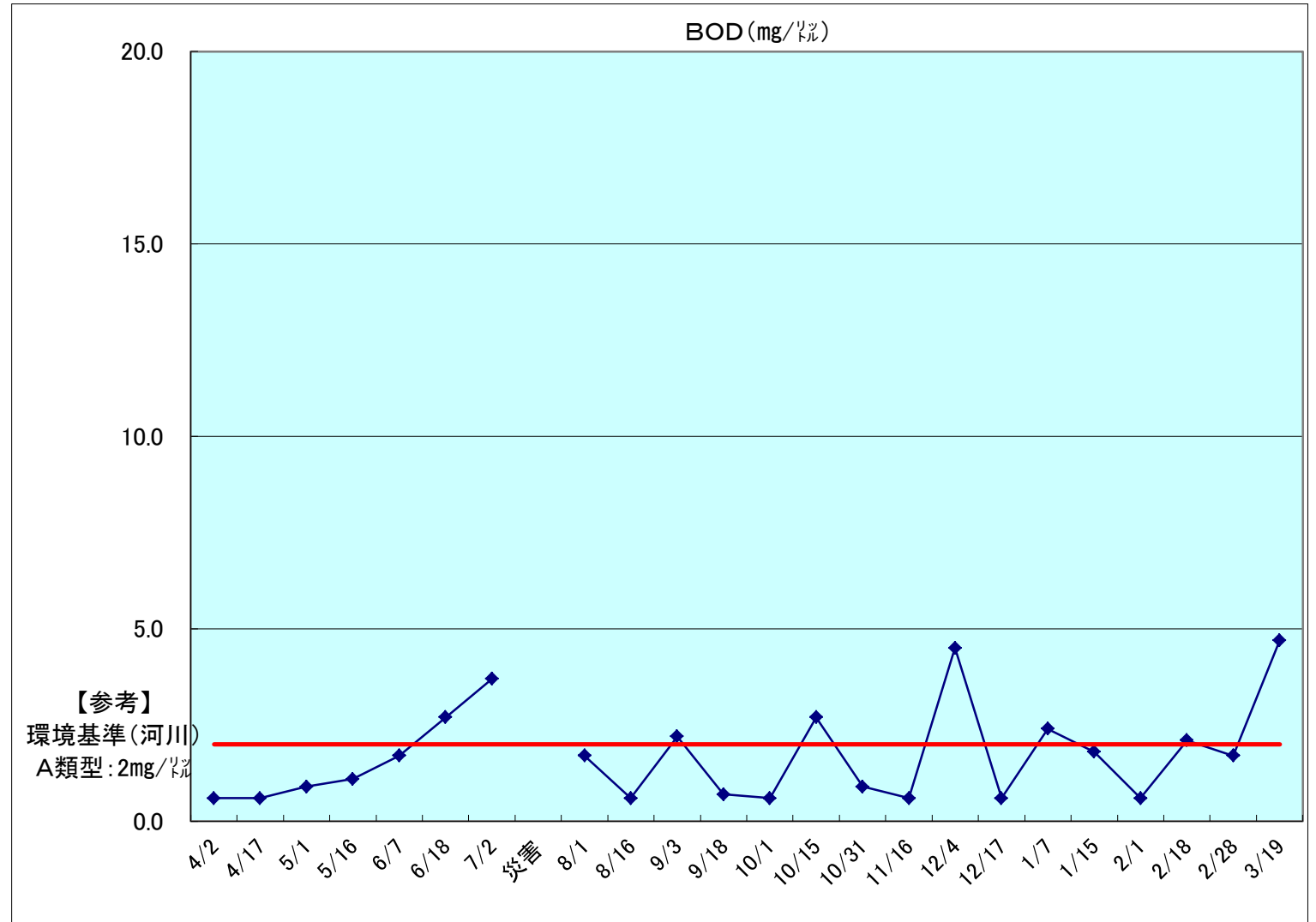
番号	20
ポイント名	坂本町 弥兵衛門橋
BOD平均値 (mg/ℓ)	1.3



採水日	4/2	4/17	5/1	5/16	6/1	6/18	7/2	災害	8/1	8/17	9/3	9/18	10/1	10/16	11/1	11/19	12/3	12/17	1/7	1/16	2/1	2/19	3/1	3/18
BOD (mg/ℓ)	0.7	0.8	1.4	0.6	1.1	2.1	1.7		2.2	0.6	1.5	0.9	0.6	2.0	0.6	1.9	2.4	0.6	0.6	0.6	0.6	1.8	3.1	0.6

## 平成24年4月～平成25年3月 水質調査結果

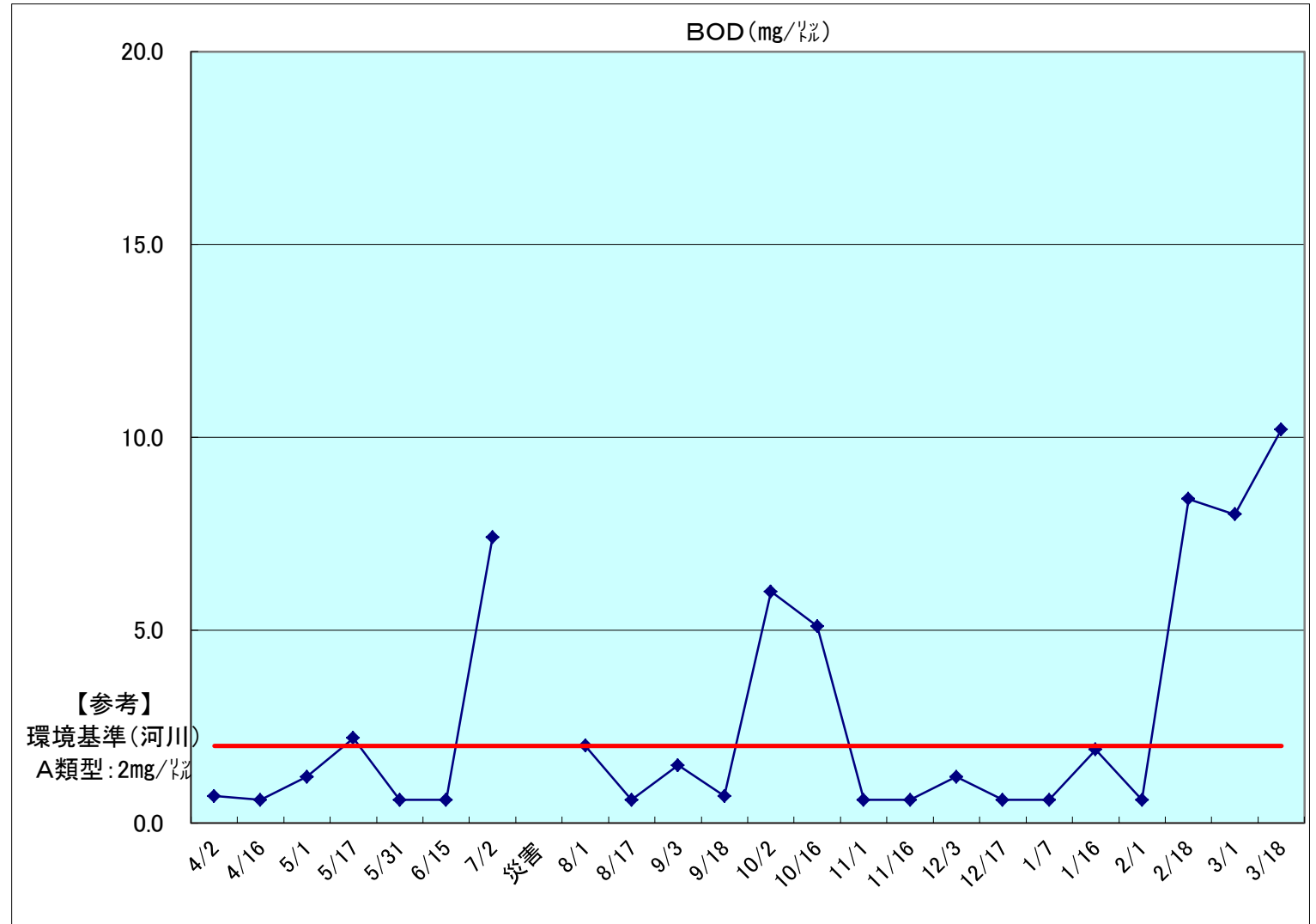
番号	21
ポイント名	松濤園南側 八幡樋管
BOD平均値 (mg/ℓ)	1.7



採水日	4/2	4/17	5/1	5/16	6/7	6/18	7/2	災害	8/1	8/16	9/3	9/18	10/1	10/15	10/31	11/16	12/4	12/17	1/7	1/15	2/1	2/18	2/28	3/19
BOD (mg/ℓ)	0.6	0.6	0.9	1.1	1.7	2.7	3.7		1.7	0.6	2.2	0.7	0.6	2.7	0.9	0.6	4.5	0.6	2.4	1.8	0.6	2.1	1.7	4.7

## 平成24年4月～平成25年3月 水質調査結果

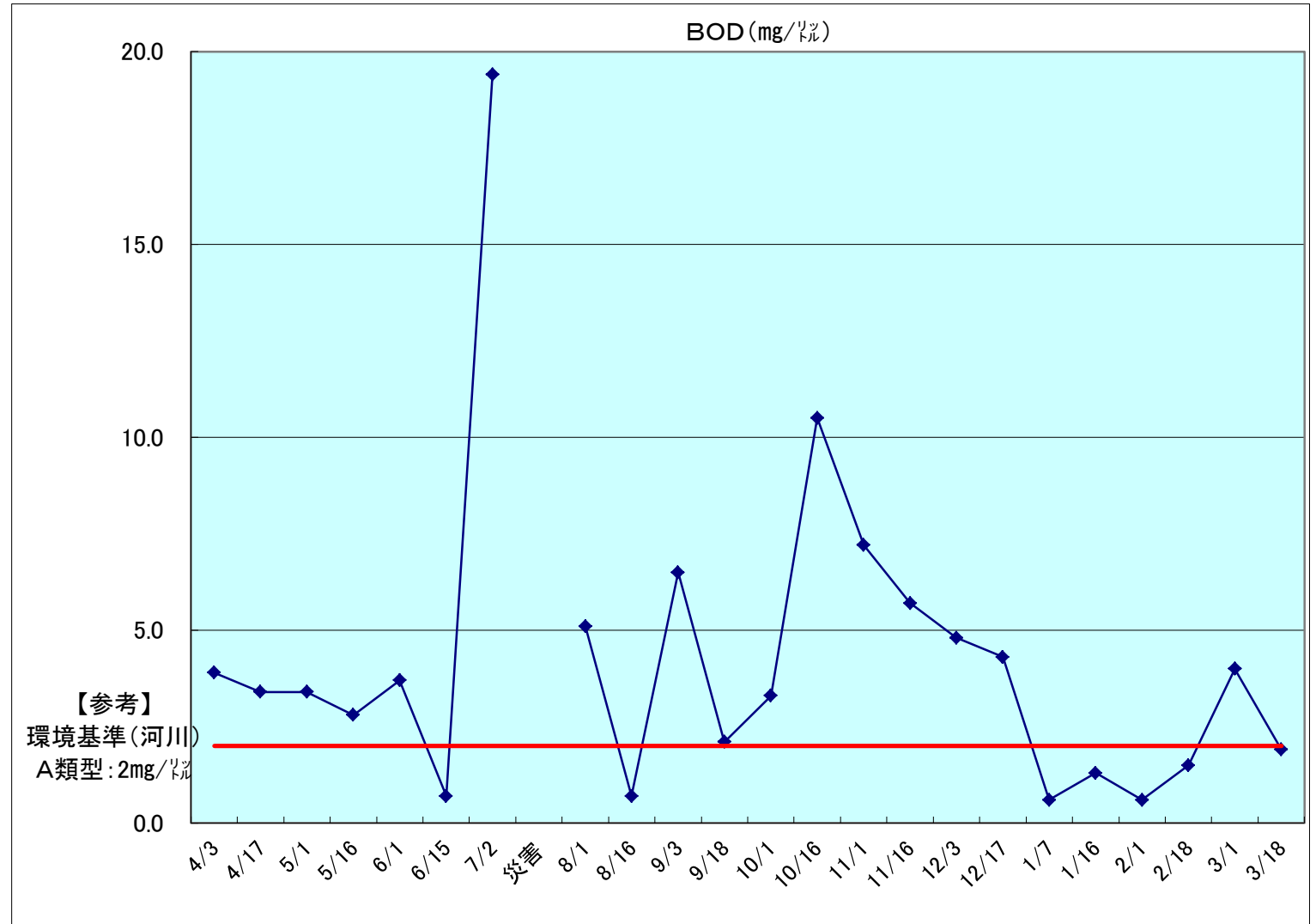
番号	22
ポイント名	東宮永小学校東側
BOD平均値 (mg/ℓ)	2.7



採水日	4/2	4/16	5/1	5/17	5/31	6/15	7/2	災害	8/1	8/17	9/3	9/18	10/2	10/16	11/1	11/16	12/3	12/17	1/7	1/16	2/1	2/18	3/1	3/18
BOD (mg/ℓ)	0.7	0.6	1.2	2.2	0.6	0.6	7.4		2.0	0.6	1.5	0.7	6.0	5.1	0.6	0.6	1.2	0.6	0.6	1.9	0.6	8.4	8.0	10.2

## 平成24年4月～平成25年3月 水質調査結果

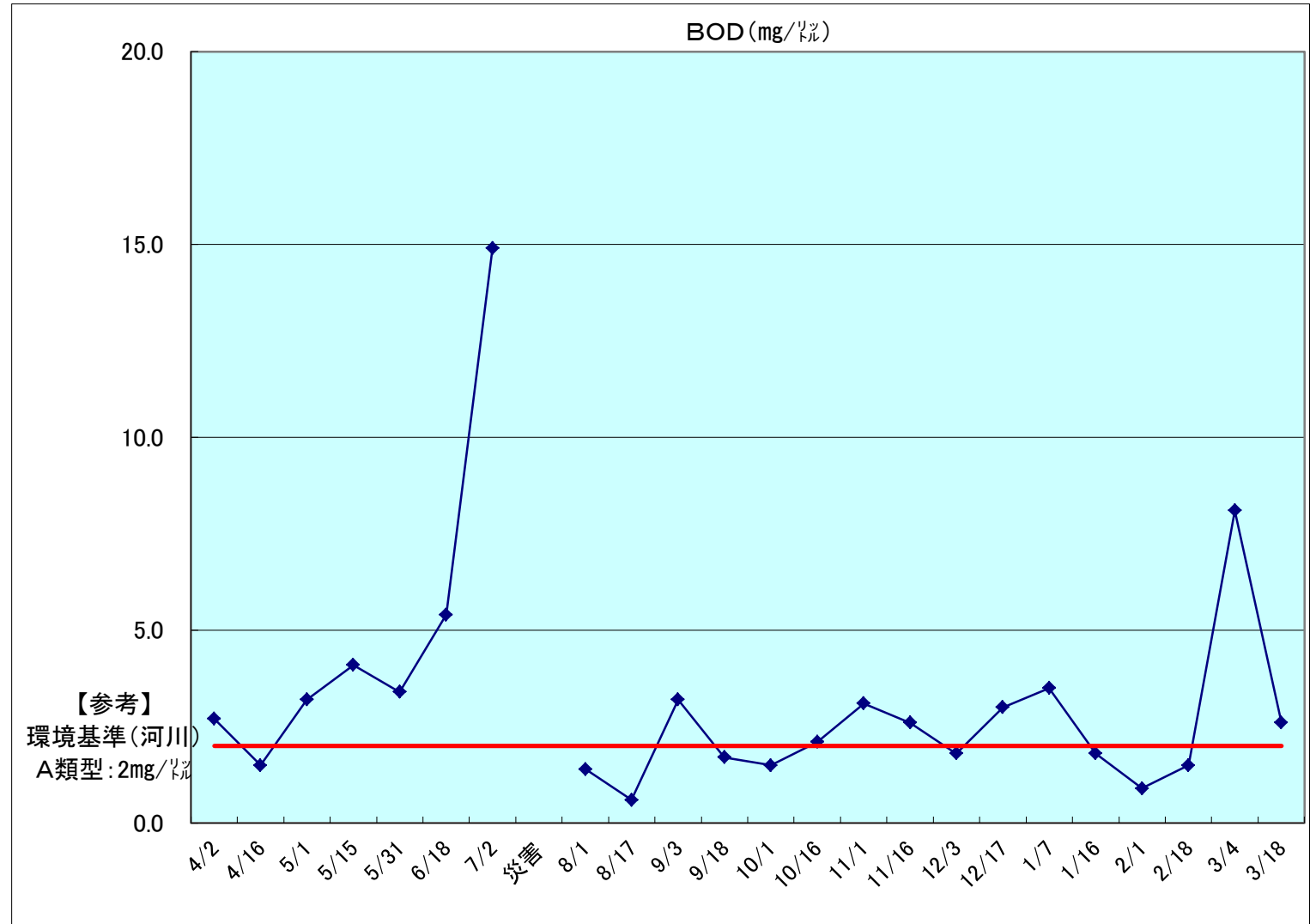
番号	23
ポイント名	中六十丁公民館西側
BOD平均値 (mg/ℓ)	4.2



採水日	4/3	4/17	5/1	5/16	6/1	6/15	7/2	災害	8/1	8/16	9/3	9/18	10/1	10/16	11/1	11/16	12/3	12/17	1/7	1/16	2/1	2/18	3/1	3/18
BOD (mg/ℓ)	3.9	3.4	3.4	2.8	3.7	0.7	19.4		5.1	0.7	6.5	2.1	3.3	10.5	7.2	5.7	4.8	4.3	0.6	1.3	0.6	1.5	4.0	1.9

## 平成24年4月～平成25年3月 水質調査結果

番号	24
ポイント名	高島 忠六別水門
BOD平均値 (mg/ℓ)	3.2

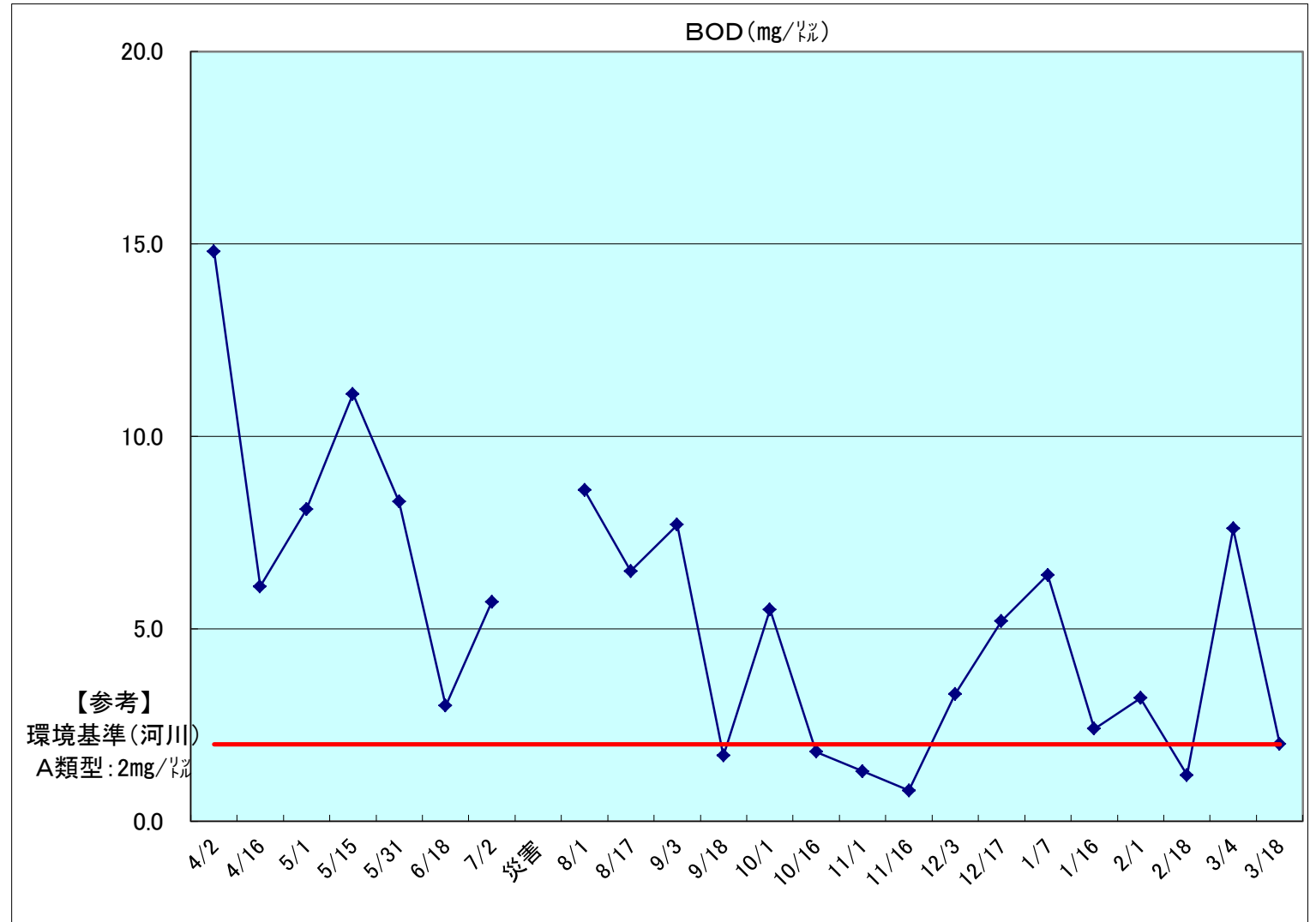


採水日	4/2	4/16	5/1	5/15	5/31	6/18	7/2	災害	8/1	8/17	9/3	9/18	10/1	10/16	11/1	11/16	12/3	12/17	1/7	1/16	2/1	2/18	3/4	3/18
BOD (mg/ℓ)	2.7	1.5	3.2	4.1	3.4	5.4	14.9		1.4	0.6	3.2	1.7	1.5	2.1	3.1	2.6	1.8	3.0	3.5	1.8	0.9	1.5	8.1	2.6



## 平成24年4月～平成25年3月 水質調査結果

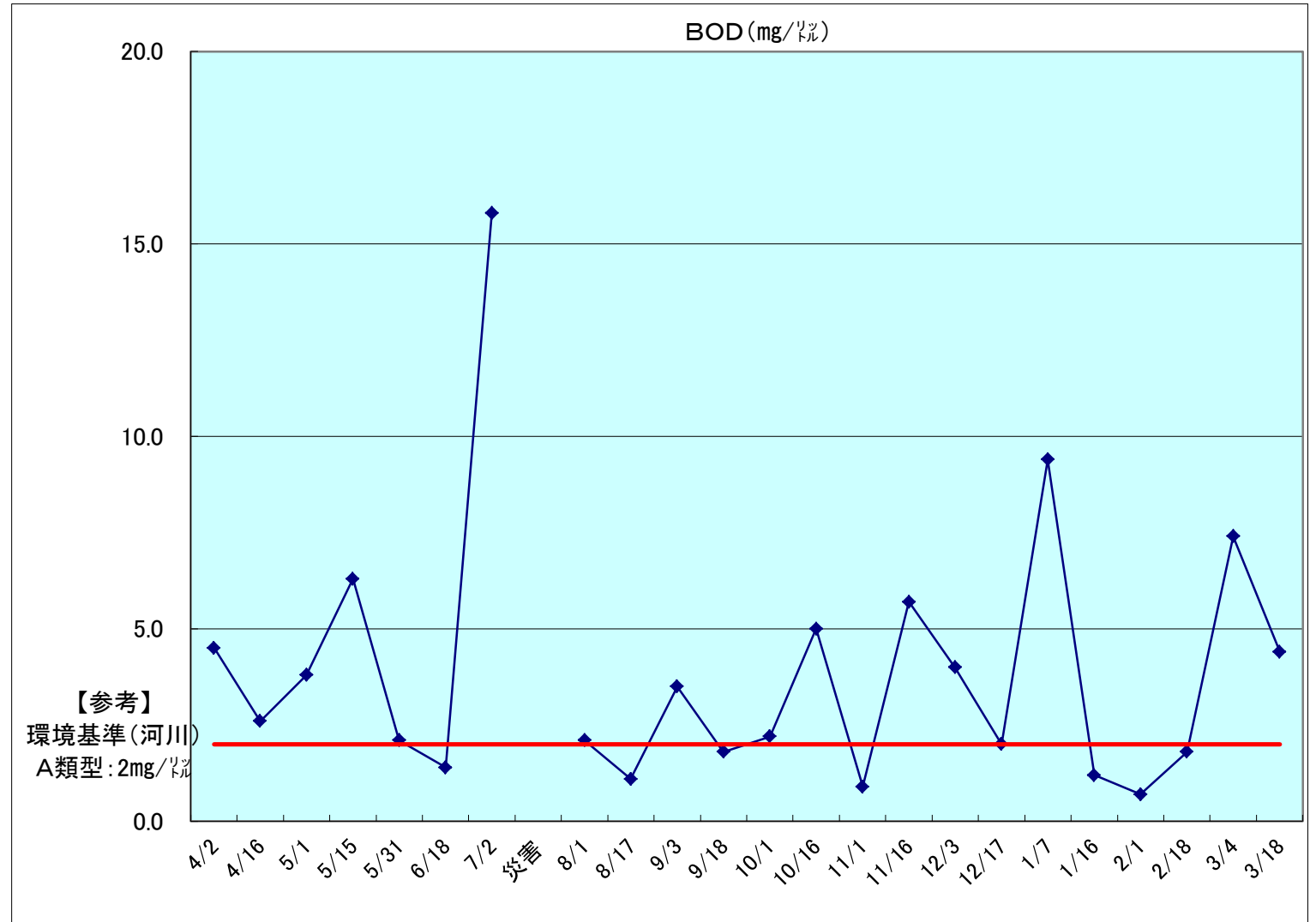
番号	25
ポイント名	金納橋
BOD平均値 (mg/ℓ)	5.3



採水日	4/2	4/16	5/1	5/15	5/31	6/18	7/2	災害	8/1	8/17	9/3	9/18	10/1	10/16	11/1	11/16	12/3	12/17	1/7	1/16	2/1	2/18	3/4	3/18
BOD (mg/ℓ)	14.8	6.1	8.1	11.1	8.3	3.0	5.7		8.6	6.5	7.7	1.7	5.5	1.8	1.3	0.8	3.3	5.2	6.4	2.4	3.2	1.2	7.6	2.0

## 平成24年4月～平成25年3月 水質調査結果

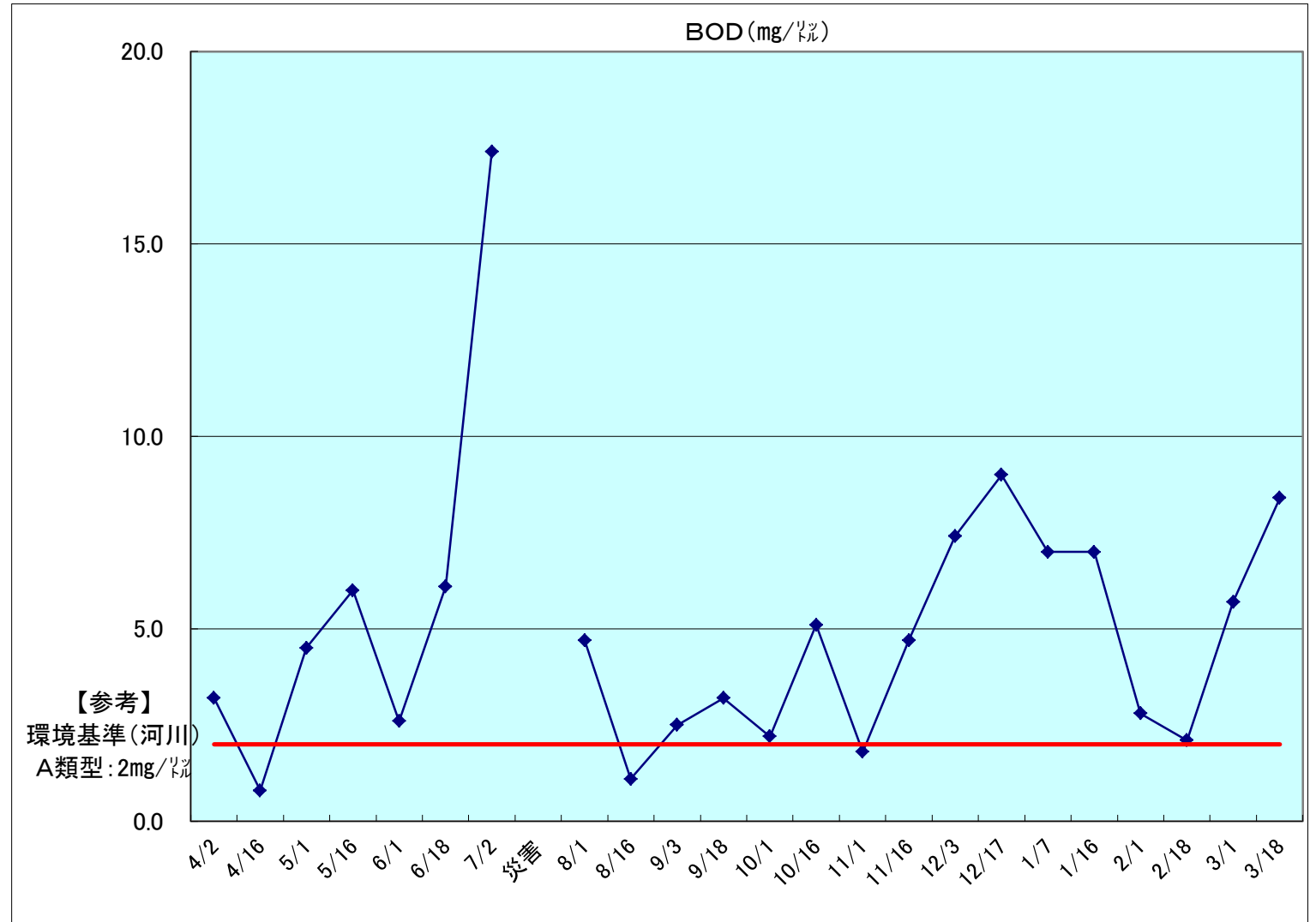
番号	26
ポイント名	東蒲池 榎木いび
BOD平均値 (mg/ℓ)	3.9



採水日	4/2	4/16	5/1	5/15	5/31	6/18	7/2	災害	8/1	8/17	9/3	9/18	10/1	10/16	11/1	11/16	12/3	12/17	1/7	1/16	2/1	2/18	3/4	3/18
BOD (mg/ℓ)	4.5	2.6	3.8	6.3	2.1	1.4	15.8		2.1	1.1	3.5	1.8	2.2	5.0	0.9	5.7	4.0	2.0	9.4	1.2	0.7	1.8	7.4	4.4

## 平成24年4月～平成25年3月 水質調査結果

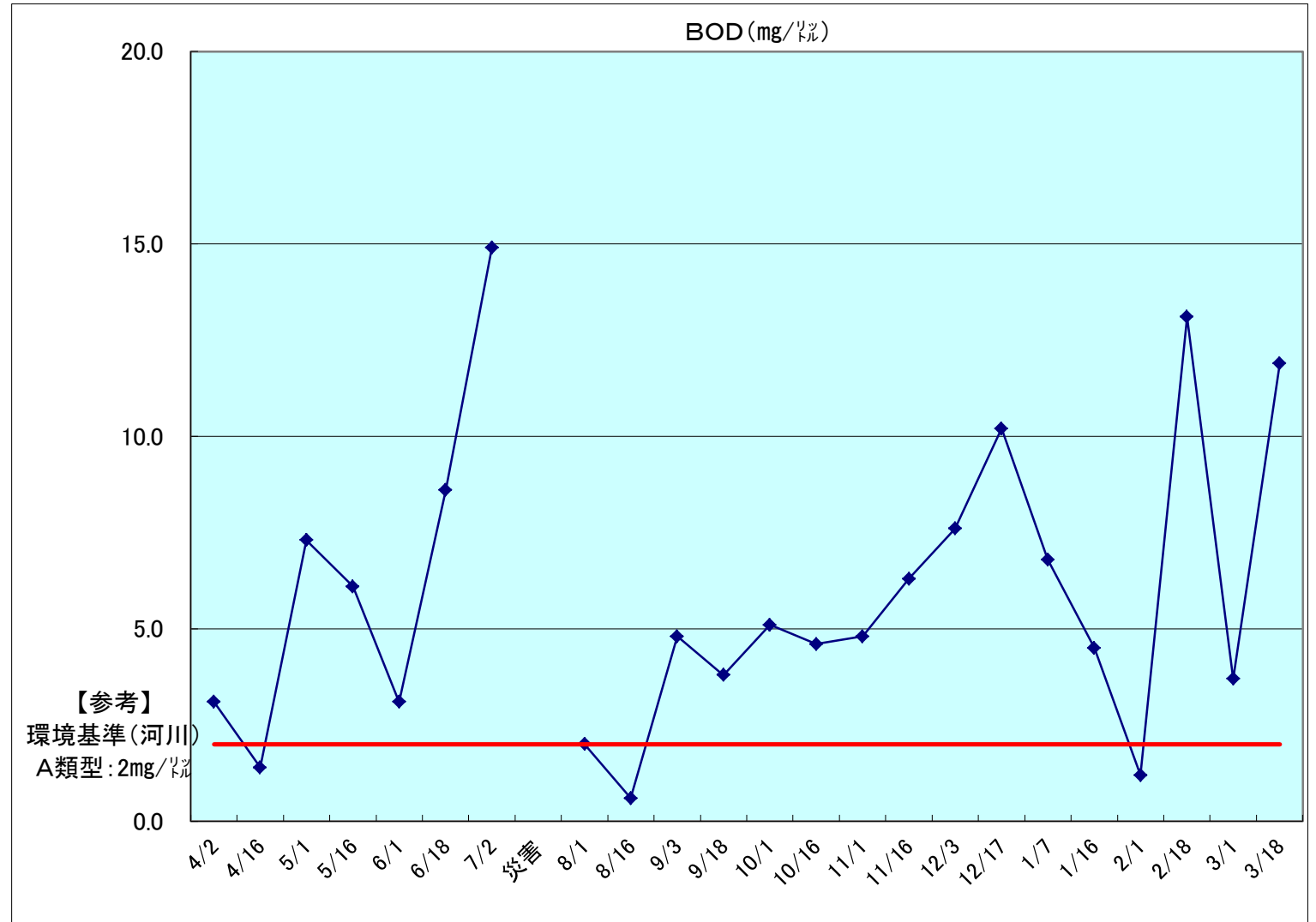
番号	27
ポイント名	西浜武 NEC東側
BOD平均値 (mg/ℓ)	5.0



採水日	4/2	4/16	5/1	5/16	6/1	6/18	7/2	災害	8/1	8/16	9/3	9/18	10/1	10/16	11/1	11/16	12/3	12/17	1/7	1/16	2/1	2/18	3/1	3/18
BOD (mg/ℓ)	3.2	0.8	4.5	6.0	2.6	6.1	17.4		4.7	1.1	2.5	3.2	2.2	5.1	1.8	4.7	7.4	9.0	7.0	7.0	2.8	2.1	5.7	8.4

## 平成24年4月～平成25年3月 水質調査結果

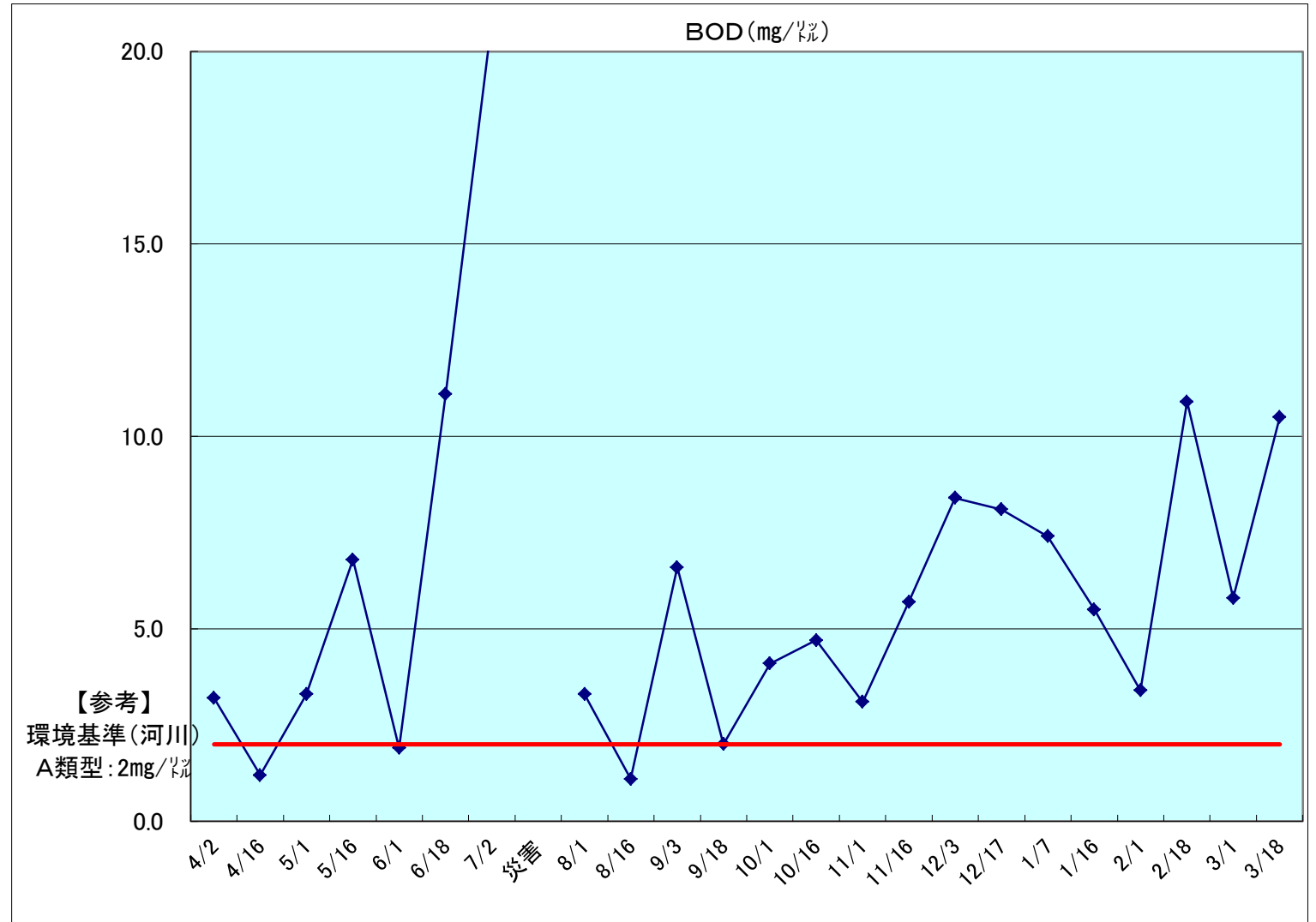
番号	28
ポイント名	昭代第二小学校西側
BOD平均値 (mg/ℓ)	5.9



採水日	4/2	4/16	5/1	5/16	6/1	6/18	7/2	災害	8/1	8/16	9/3	9/18	10/1	10/16	11/1	11/16	12/3	12/17	1/7	1/16	2/1	2/18	3/1	3/18
BOD (mg/ℓ)	3.1	1.4	7.3	6.1	3.1	8.6	14.9		2.0	0.6	4.8	3.8	5.1	4.6	4.8	6.3	7.6	10.2	6.8	4.5	1.2	13.1	3.7	11.9

## 平成24年4月～平成25年3月 水質調査結果

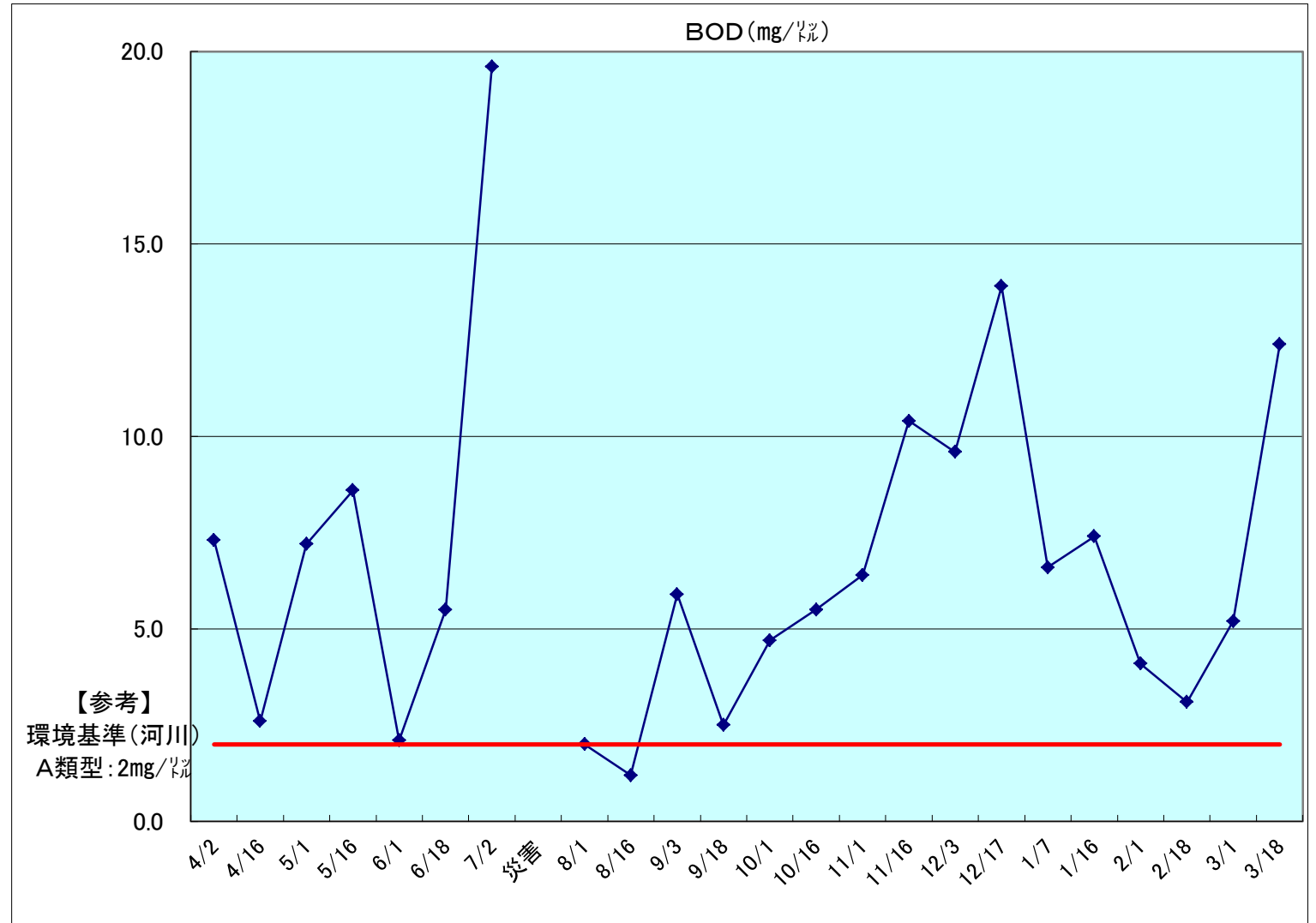
番号	29
ポイント名	吉原南バス停東側
BOD平均値 (mg/ℓ)	6.0



採水日	4/2	4/16	5/1	5/16	6/1	6/18	7/2	災害	8/1	8/16	9/3	9/18	10/1	10/16	11/1	11/16	12/3	12/17	1/7	1/16	2/1	2/18	3/1	3/18
BOD (mg/ℓ)	3.2	1.2	3.3	6.8	1.9	11.1	20.8		3.3	1.1	6.6	2.0	4.1	4.7	3.1	5.7	8.4	8.1	7.4	5.5	3.4	10.9	5.8	10.5

## 平成24年4月～平成25年3月 水質調査結果

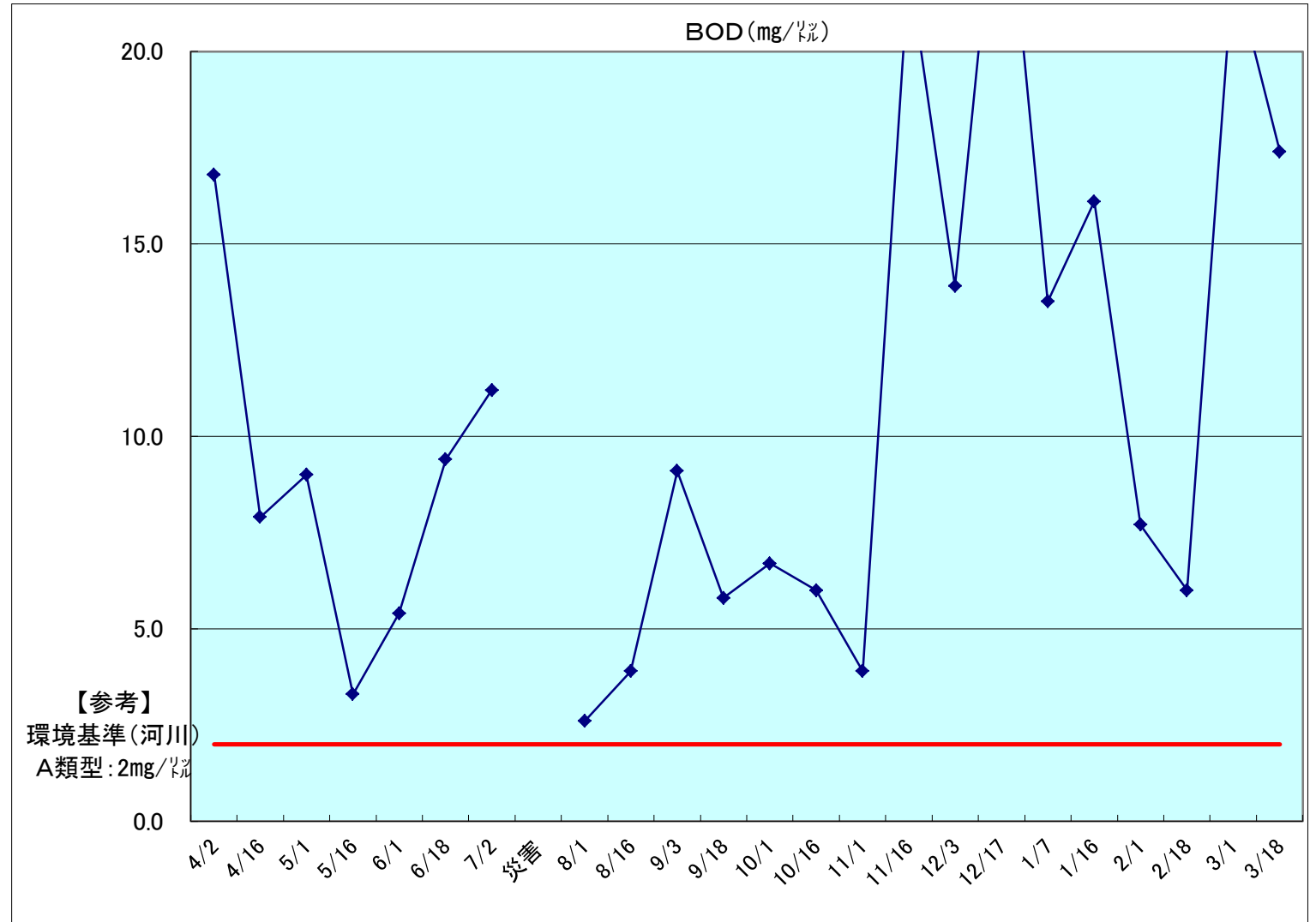
番号	30
ポイント名	柳川みのり幼稚園東側
BOD平均値 (mg/ℓ)	6.7



採水日	4/2	4/16	5/1	5/16	6/1	6/18	7/2	災害	8/1	8/16	9/3	9/18	10/1	10/16	11/1	11/16	12/3	12/17	1/7	1/16	2/1	2/18	3/1	3/18
BOD (mg/ℓ)	7.3	2.6	7.2	8.6	2.1	5.5	19.6		2.0	1.2	5.9	2.5	4.7	5.5	6.4	10.4	9.6	13.9	6.6	7.4	4.1	3.1	5.2	12.4

## 平成24年4月～平成25年3月 水質調査結果

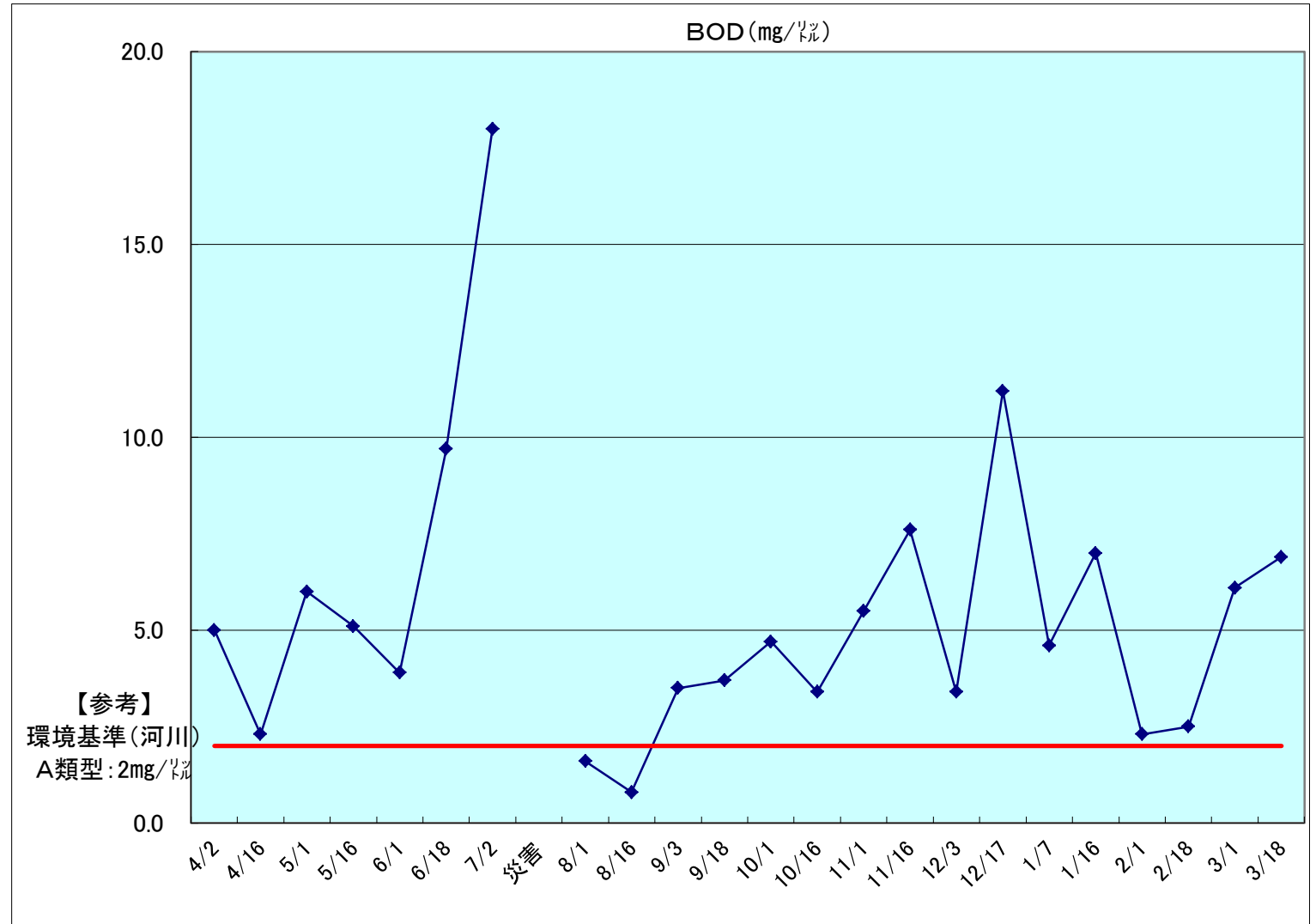
番号	31
ポイント名	間 九郎丸橋
BOD平均値 (mg/ℓ)	10.7



採水日	4/2	4/16	5/1	5/16	6/1	6/18	7/2	災害	8/1	8/16	9/3	9/18	10/1	10/16	11/1	11/16	12/3	12/17	1/7	1/16	2/1	2/18	3/1	3/18
BOD (mg/ℓ)	16.8	7.9	9.0	3.3	5.4	9.4	11.2		2.6	3.9	9.1	5.8	6.7	6.0	3.9	22.2	13.5	16.1	7.7	6.0	22.2	17.4		

## 平成24年4月～平成25年3月 水質調査結果

番号	32
ポイント名	昭代6号線 池町制水門
BOD平均値 (mg/ℓ)	5.4



採水日	4/2	4/16	5/1	5/16	6/1	6/18	7/2	災害	8/1	8/16	9/3	9/18	10/1	10/16	11/1	11/16	12/3	12/17	1/7	1/16	2/1	2/18	3/1	3/18
BOD (mg/ℓ)	5.0	2.3	6.0	5.1	3.9	9.7	18.0		1.6	0.8	3.5	3.7	4.7	3.4	5.5	7.6	3.4	11.2	4.6	7.0	2.3	2.5	6.1	6.9