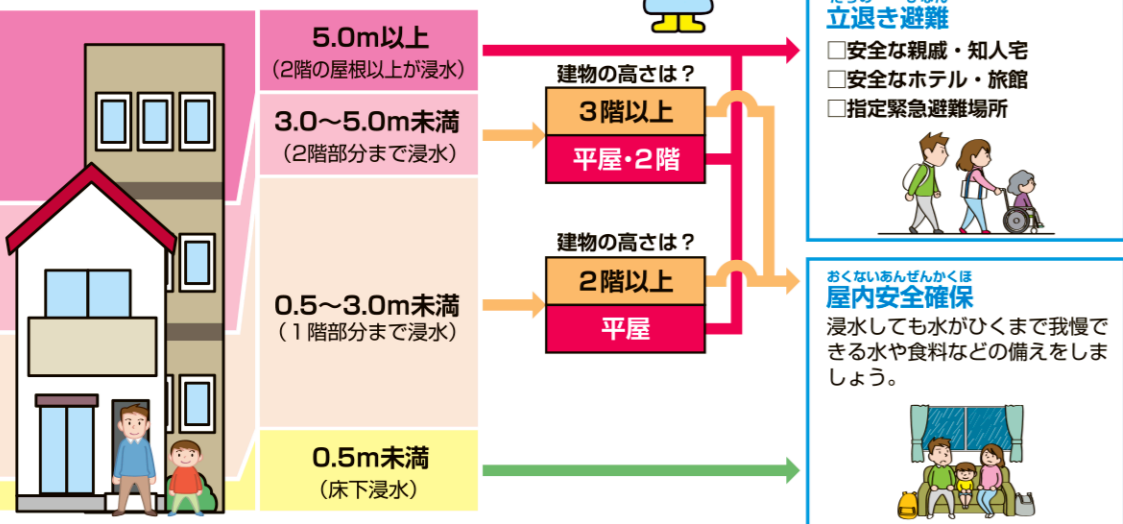


# ● 柳川市内水ハザードマップ (平成28年度以降の浸水実績) ①

## ハザードマップの見方

### ① 自宅・職場の浸水深をチェック



## トピックス

- 浸水深と避難行動を確認しましょう。
- 早期の立退き避難が必要な区域は要注意。

**私たちの立退き避難**

安全な親戚・知人家  
安全なホテル・旅館  
指定緊急避難場所

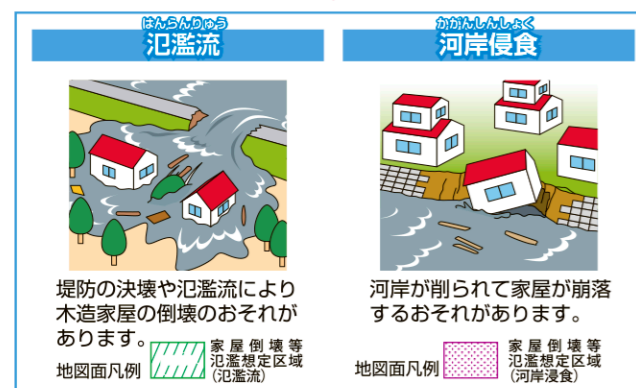
**おくないあんぜんかくほ 屋内安全確保**

浸水しても水がひくまで我慢できる水や食料などの備えをしましょう。

### ② この表示は要注意 → 家屋倒壊等氾濫想定区域

家屋の倒壊をもたらすような氾濫流や河岸侵食が発生するおそれがある堤防沿いの地域は、早めの立退き避難が必要です。

### これらの区域では確実に早めに立退き避難をしてください



### 第1次避難所 (地区避難所)

番号	施設名	階層	電話番号(0944)
1	柳川市民文化会館	3階建て	73-7777
2	柳河ふれあいセンター	2階建て	72-5478
3	城内コミュニティ防災センター	2階建て	73-9556
4	矢留うぶすな館	1階建て	73-8398
5	柳川農村環境改善センター	2階建て	73-6793
7	就業改善センター	2階建て	73-6790
8	蒲池農村環境改善センター	2階建て	73-6791
17	矢ヶ部コミュニティセンター	1階建て	74-2982
22	柳川市民体育館(ネット同伴避難施設)	1階建て	74-1221

### 第2次避難所 (指定避難所)

番号	施設名	階層	電話番号(0944)
23	柳河小学校	3階建て	73-0175
24	城内小学校	3階建て	72-2232
25	矢留小学校	3階建て	73-1929
26	東宮永小学校	3階建て	72-3743
28	昭代第一小学校	3階建て	72-3444
29	昭代第二小学校	3階建て	72-3334
30	蒲池小学校	3階建て	72-6145
38	矢ヶ部小学校	3階建て	72-2836
41	藤吉小学校	3階建て	72-2626
42	柳城中学校	3階建て	72-6215
43	柳南中学校	3階建て	74-3171
44	昭代中学校	3階建て	72-6195
45	蒲池中学校	3階建て	72-3840

### 福祉避難所 (避難行動要支援者用)

番号	施設名	階層	電話番号(0944)
50	柳川総合保健福祉センター	2階建て	75-6200
53	子育て支援拠点施設 このゆびとまれ	1階建て	72-7706

### 一時避難施設 (洪水・津波等水害時)

番号	施設名	階層	電話番号(0944)
54	金子病院	3階建て	73-3407
55	長田病院	7階建て	72-3501
56	柳川病院	5階建て	72-6171
57	大城医院	3階建て	73-2427
59	柳川リハビリテーション学院	3階建て	72-1001
60	ハリウッドワールド美容専門学校	3階建て	72-2707
61	杉森高等学校	4階建て	72-5216

### 県立学校避難所 (大規模災害時)

番号	施設名	階層	電話番号(0944)
63	伝習館高等学校(体育館等)	3階建て	73-3116
64	柳河特別支援学校(体育館)	3階建て	73-2263

### 医療機関 (病院)

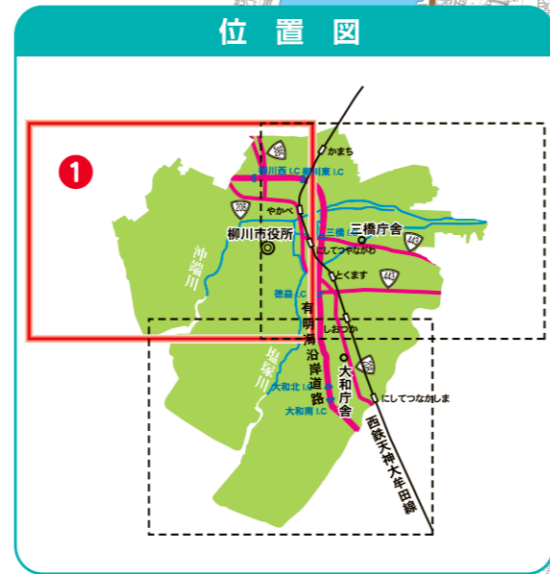
番号	施設名	階層	電話番号(0944)
66	※柳川病院	5階建て	72-6171
67	柳川リハビリテーション病院	3階建て	72-0001
68	金子病院	3階建て	73-3407
69	※長田病院	7階建て	72-3501
70	甲斐病院	5階建て	73-1217

※は救急指定病院

### 水位観測所等

番号	観測所名	水位観測	ライブカメラ
82	紅粉屋(筑後川)	○	○
85	御坂橋(塩塚川)	○	○

水位情報やライブカメラは、筑後川河川事務所や福岡県のホームページでも見ることができます。



## 凡例

- 国道
- 主要地方道
- 県道
- JR 鹿児島本線
- 西鉄天神大牟田線
- 市役所(庁舎)・防災行政機関
- 重要水防箇所
- 警察機関
- 消防機関
- 病院
- 第1次避難所
- 第2次避難所
- 福祉避難所
- 一時避難施設
- 県立学校避難所
- 臨時ヘリポート
- 水位観測所
- 河川監視カメラ
- 地域界

