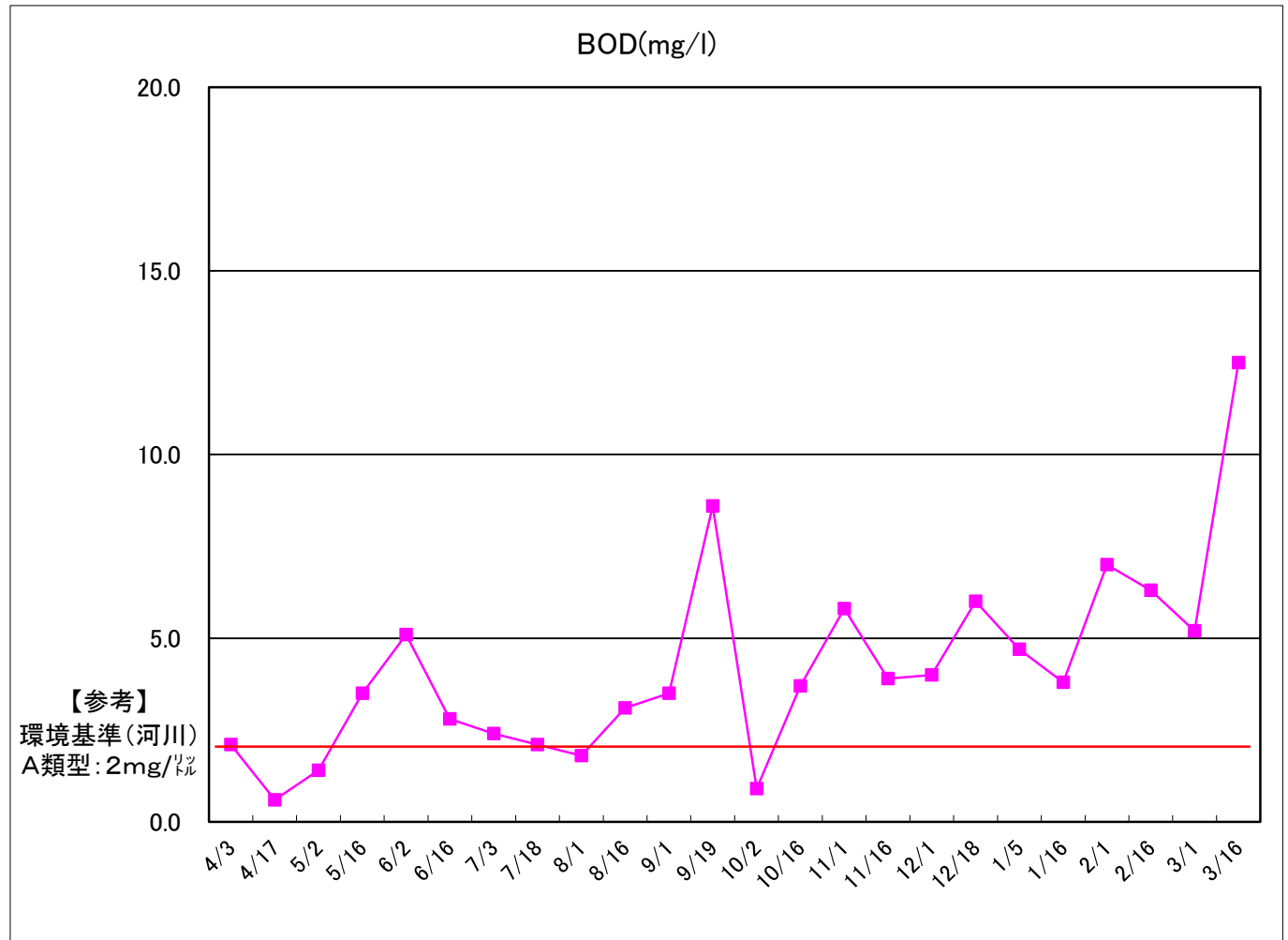


平成29年4月～平成30年3月 水質調査結果

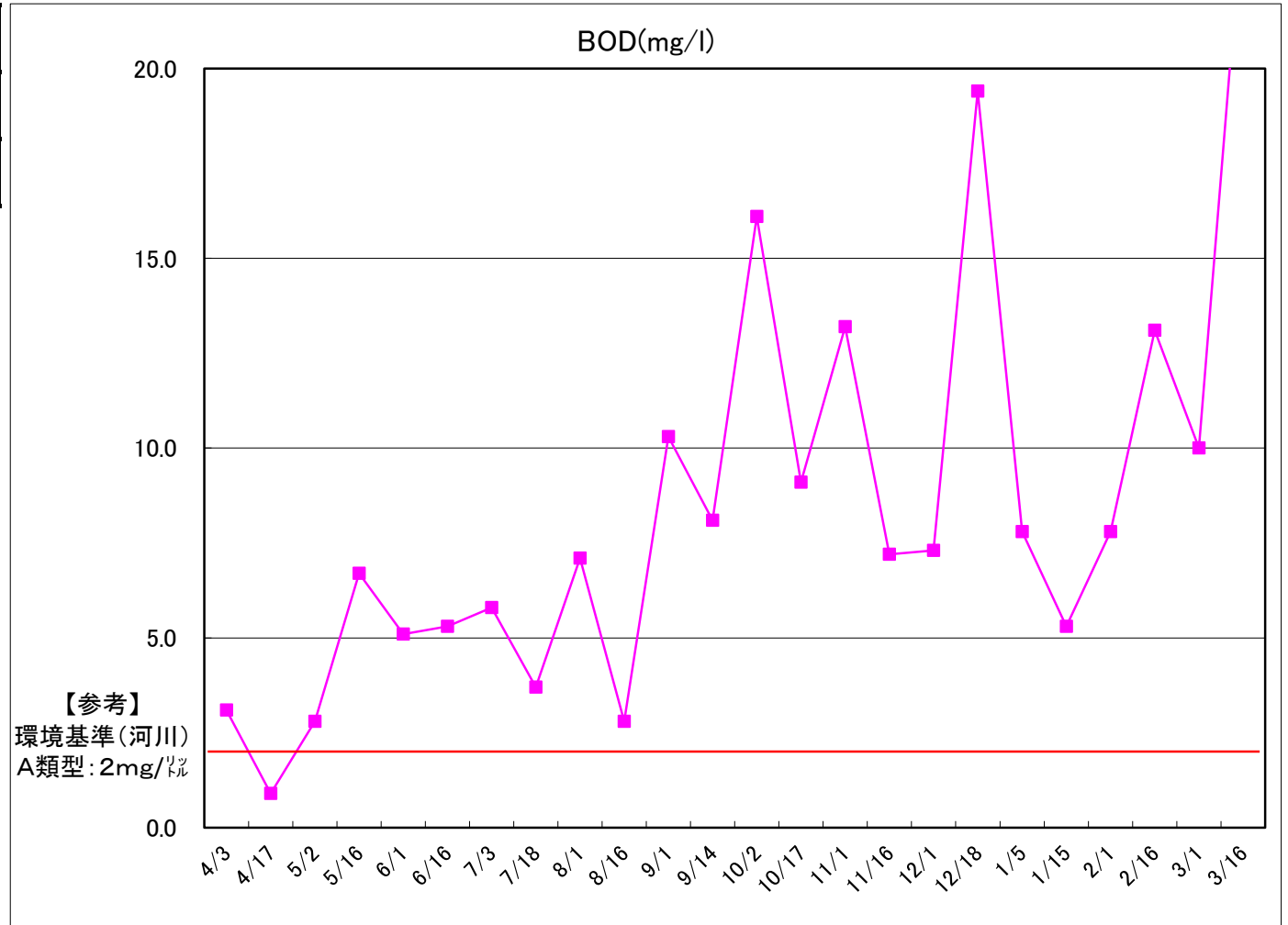
番号	1
ポイント名	徳益・垂見下田橋南側
BOD平均値 (mg/リットル)	4.2



採水日	4/3	4/17	5/2	5/16	6/2	6/16	7/3	7/18	8/1	8/16	9/1	9/19	10/2	10/16	11/1	11/16	12/1	12/18	1/5	1/16	2/1	2/16	3/1	3/16
BOD(mg/l)	2.1	0.6	1.4	3.5	5.1	2.8	2.4	2.1	1.8	3.1	3.5	8.6	0.9	3.7	5.8	3.9	4.0	6.0	4.7	3.8	7.0	6.3	5.2	12.5

平成29年4月～平成30年3月 水質調査結果

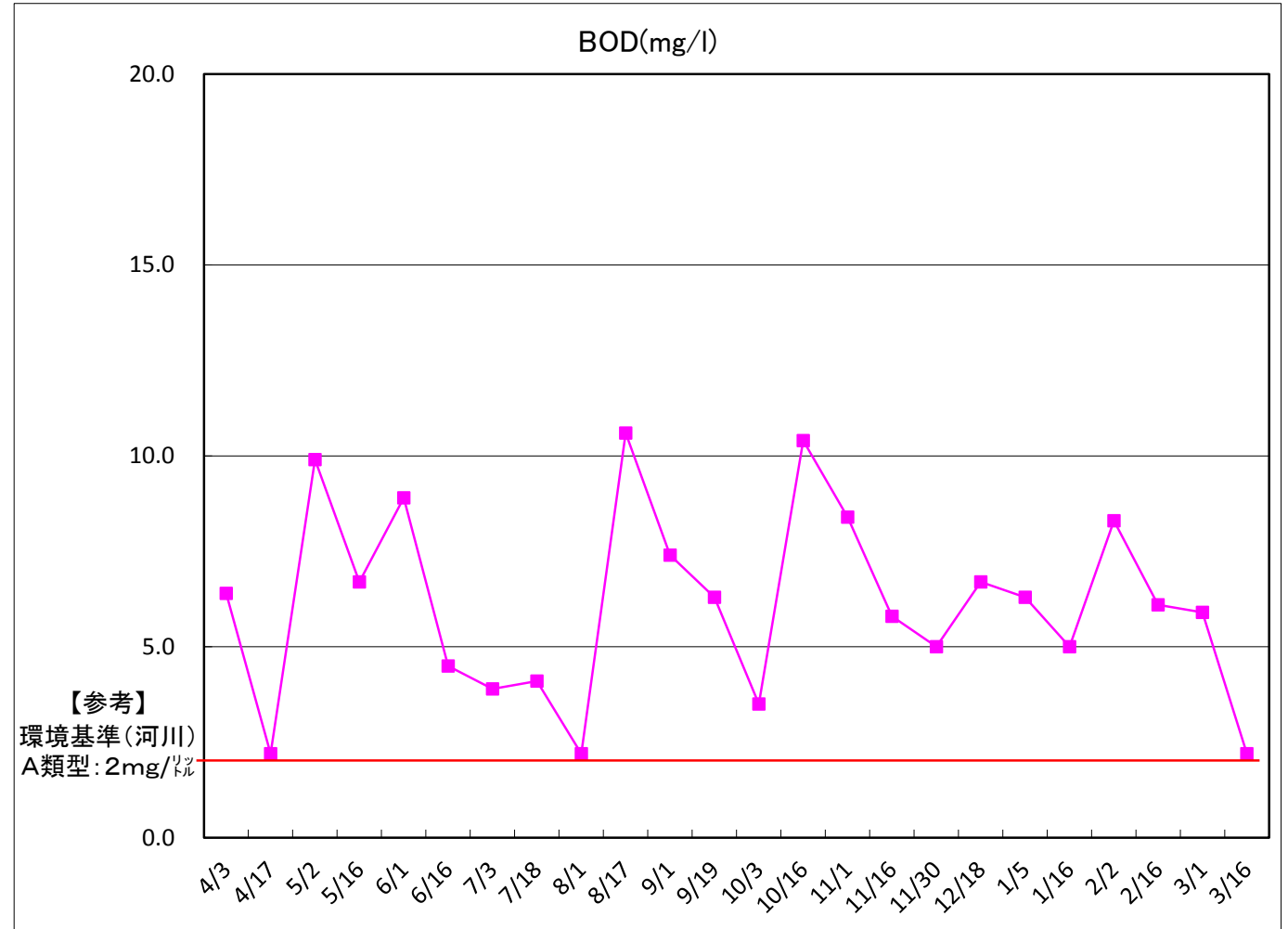
番号	2
ポイント名	南徳益流川橋西側
BOD平均値 (mg/リットル)	8.4



採水日	4/3	4/17	5/2	5/16	6/1	6/16	7/3	7/18	8/1	8/16	9/1	9/14	10/2	10/17	11/1	11/16	12/1	12/18	1/5	1/15	2/1	2/16	3/1	3/16
BOD(mg/l)	3.1	0.9	2.8	6.7	5.1	5.3	5.8	3.7	7.1	2.8	10.3	8.1	16.1	9.1	13.2	7.2	7.3	19.4	7.8	5.3	7.8	13.1	10.0	24.3

平成29年4月～平成30年3月 水質調査結果

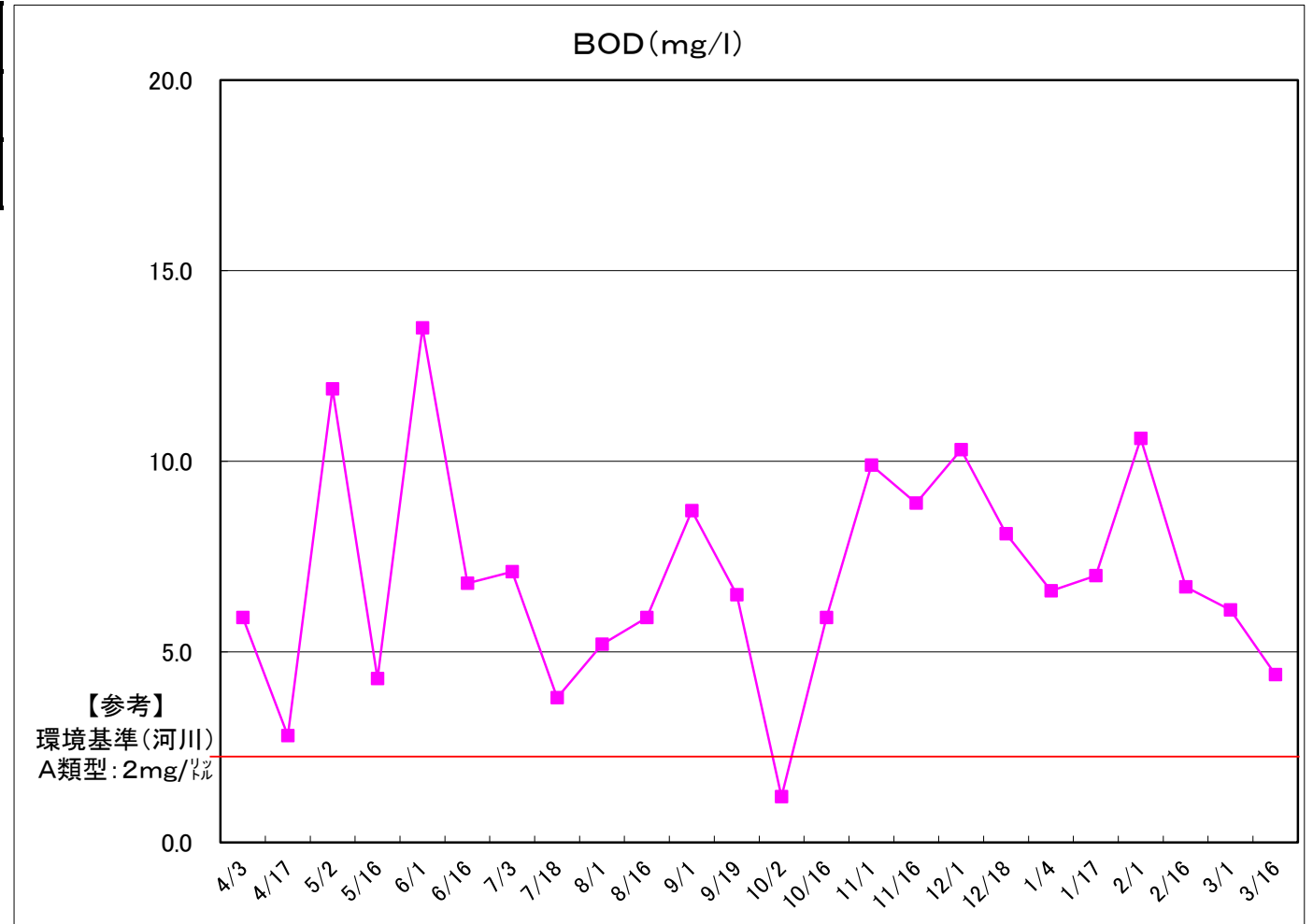
番号	3
ポイント名	豊原小学校西側
BOD平均値 (mg/ℓ)	6.1



採水日	4/3	4/17	5/2	5/16	6/1	6/16	7/3	7/18	8/1	8/17	9/1	9/19	10/3	10/16	11/1	11/16	11/30	12/18	1/5	1/16	2/2	2/16	3/1	3/16
BOD(mg/l)	6.4	2.2	9.9	6.7	8.9	4.5	3.9	4.1	2.2	10.6	7.4	6.3	3.5	10.4	8.4	5.8	5.0	6.7	6.3	5.0	8.3	6.1	5.9	2.2

平成29年4月～平成30年3月 水質調査結果

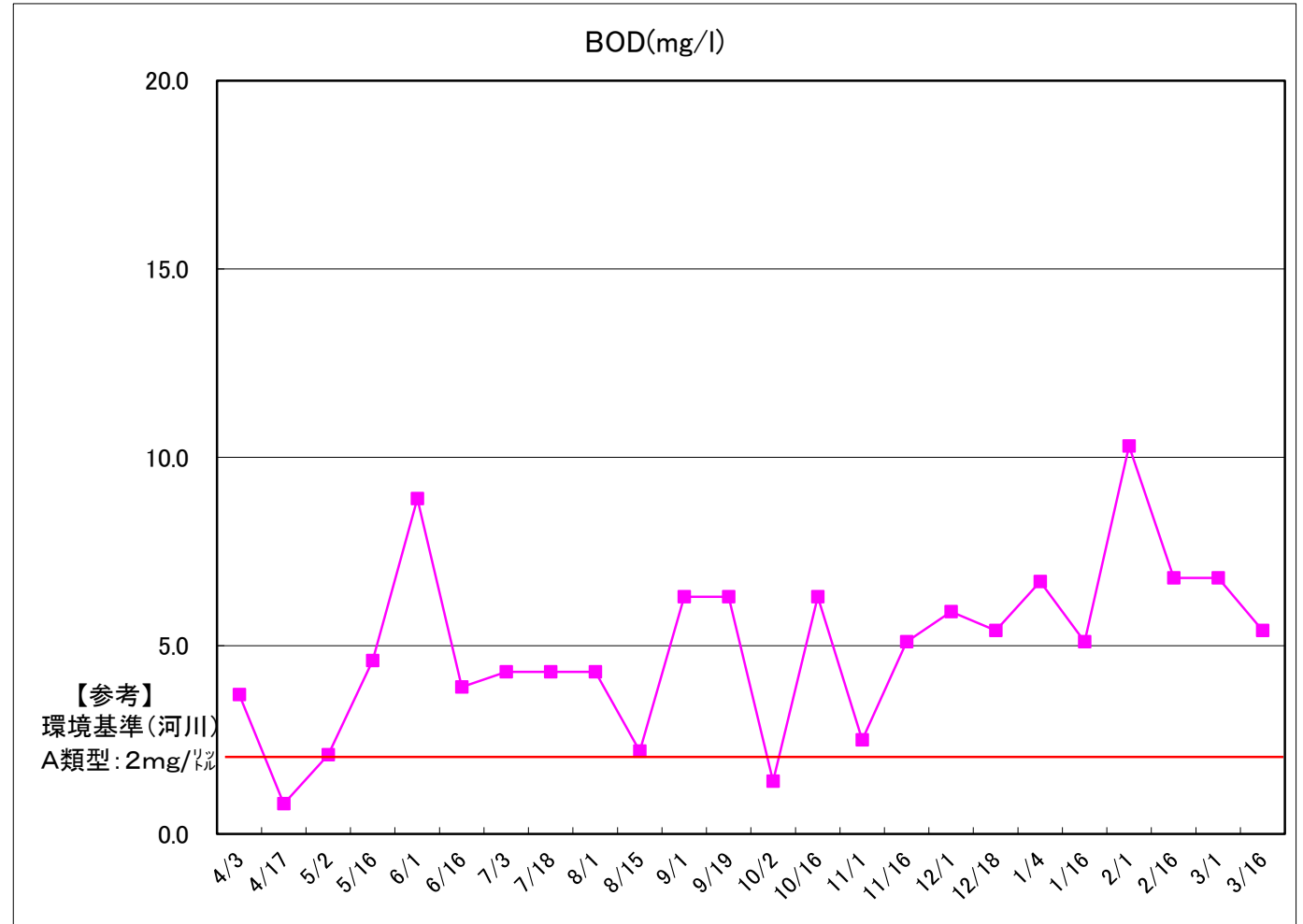
番号	4
ポイント名	鷹尾交差点東側
BOD平均値 (mg/リットル)	7.0



採水日	4/3	4/17	5/2	5/16	6/1	6/16	7/3	7/18	8/1	8/16	9/1	9/19	10/2	10/16	11/1	11/16	12/1	12/18	1/4	1/17	2/1	2/16	3/1	3/16
BOD(mg/l)	5.9	2.8	11.9	4.3	13.5	6.8	7.1	3.8	5.2	5.9	8.7	6.5	1.2	5.9	9.9	8.9	10.3	8.1	6.6	7.0	10.6	6.7	6.1	4.4

平成29年4月～平成30年3月 水質調査結果

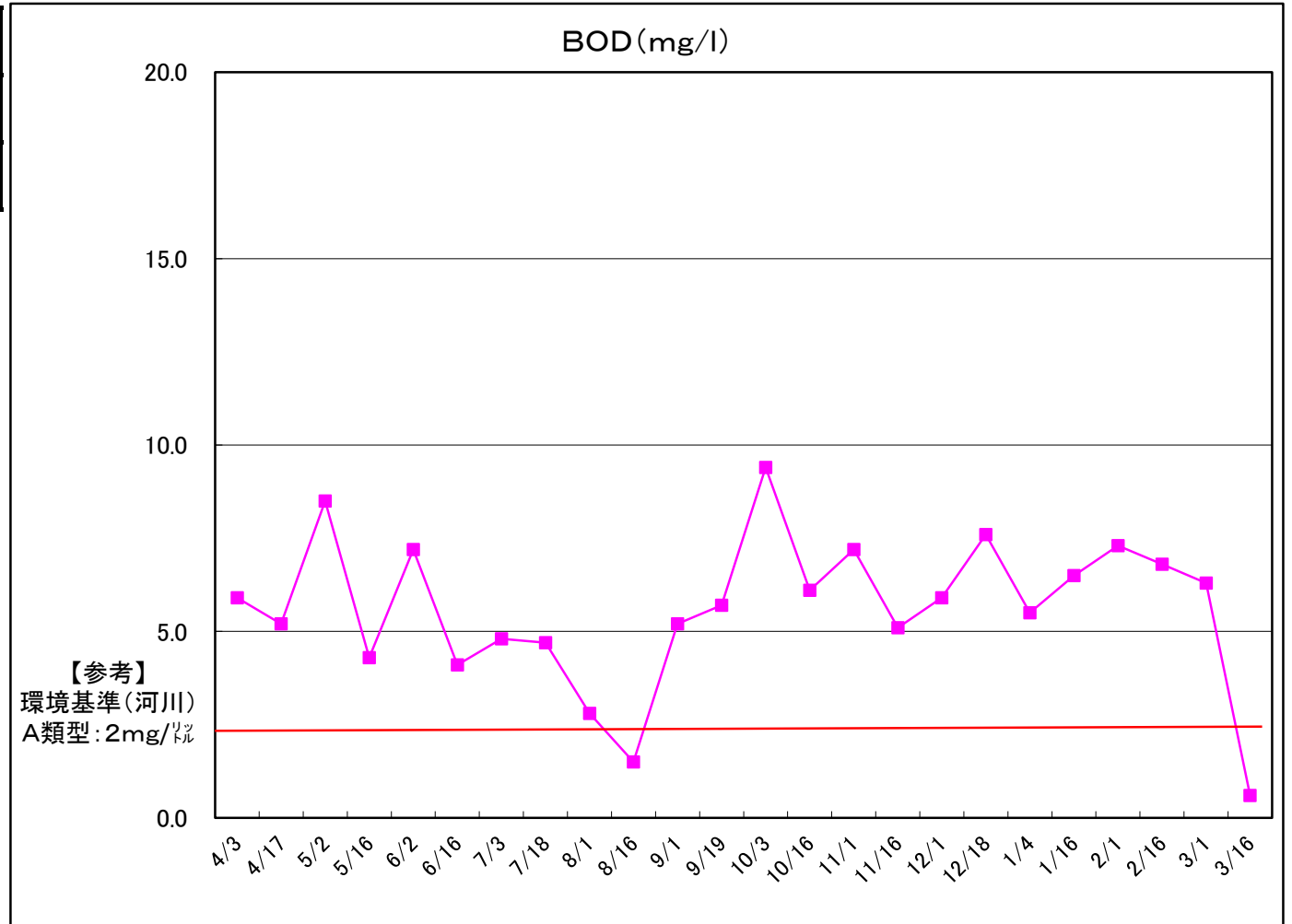
番号	5
ポイント名	皿垣小学校西側
BOD平均値 (mg/リットル)	5.0



採水日	4/3	4/17	5/2	5/16	6/1	6/16	7/3	7/18	8/1	8/15	9/1	9/19	10/2	10/16	11/1	11/16	12/1	12/18	1/4	1/16	2/1	2/16	3/1	3/16
BOD(mg/l)	3.7	0.8	2.1	4.6	8.9	3.9	4.3	4.3	4.3	2.2	6.3	6.3	1.4	6.3	2.5	5.1	5.9	5.4	6.7	5.1	10.3	6.8	6.8	5.4

平成29年4月～平成30年3月 水質調査結果

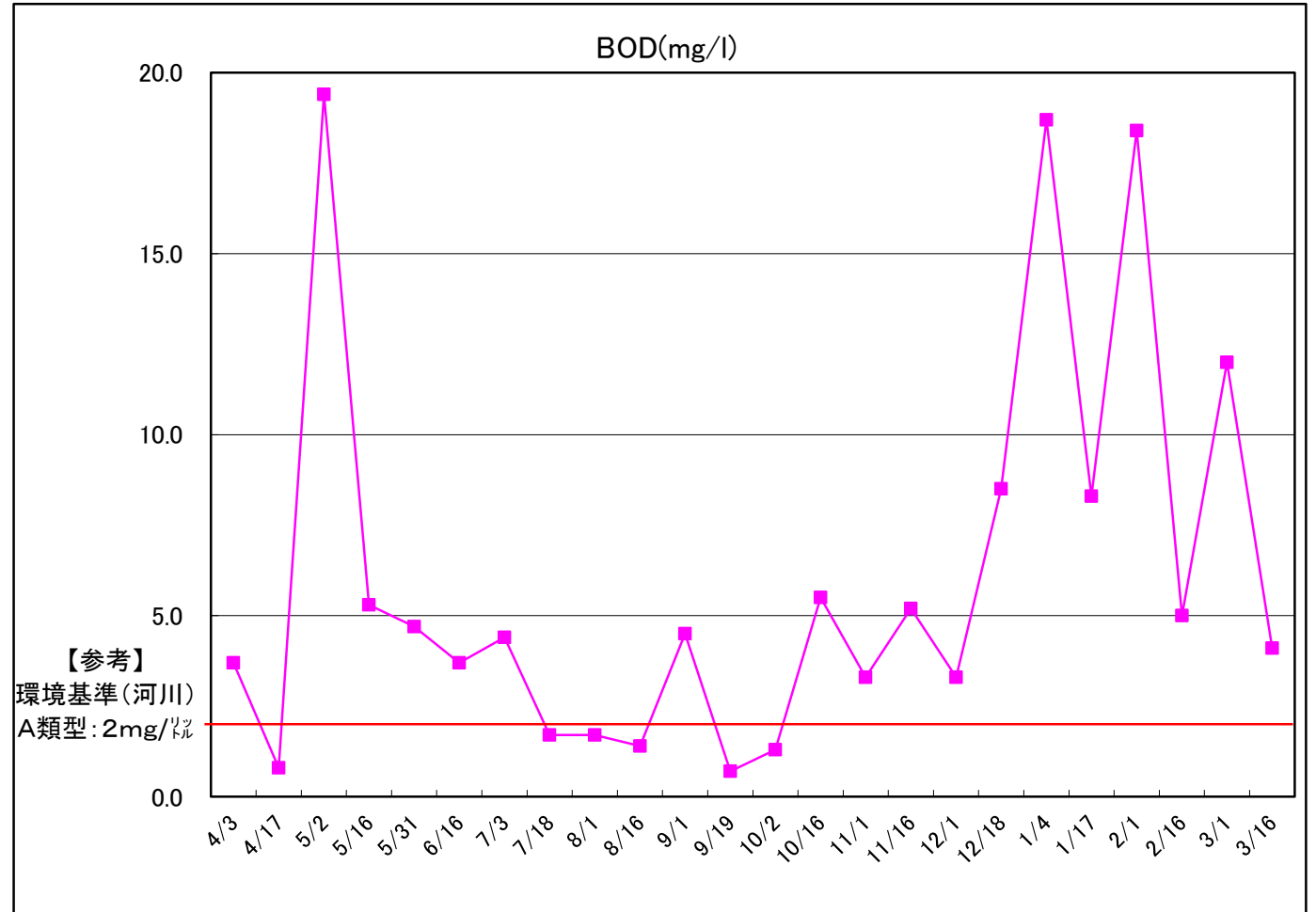
番号	6
ポイント名	二十五丁水門
BOD平均値 (mg/リットル)	5.6



採水日	4/3	4/17	5/2	5/16	6/2	6/16	7/3	7/18	8/1	8/16	9/1	9/19	10/3	10/16	11/1	11/16	12/1	12/18	1/4	1/16	2/1	2/16	3/1	3/16
BOD(mg/l)	5.9	5.2	8.5	4.3	7.2	4.1	4.8	4.7	2.8	1.5	5.2	5.7	9.4	6.1	7.2	5.1	5.9	7.6	5.5	6.5	7.3	6.8	6.3	0.6

平成29年4月～平成30年3月 水質調査結果

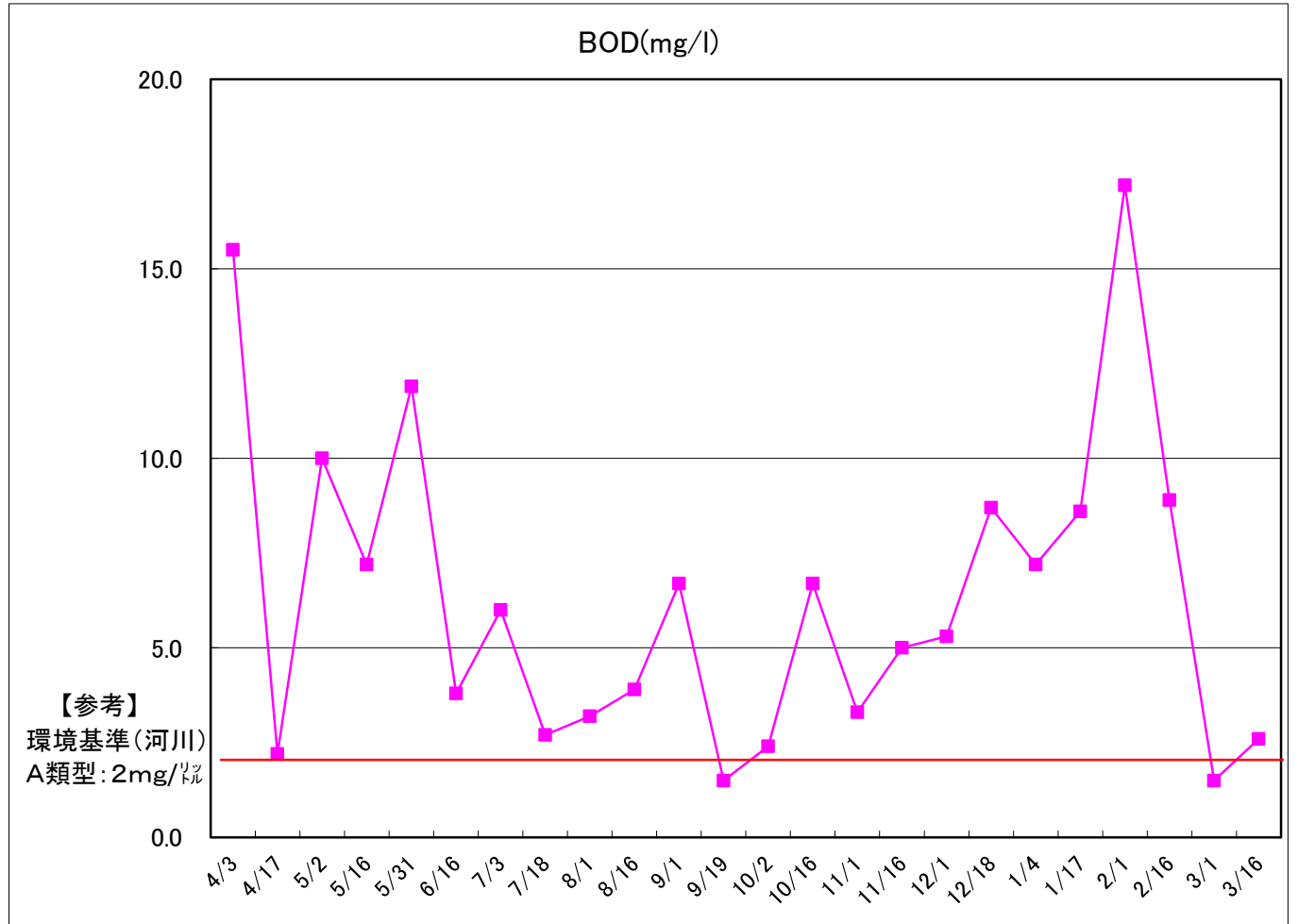
番号	7
ポイント名	中島二重 (株)平河建材北側
BOD平均値 (mg/ℓ)	6.1



採水日	4/3	4/17	5/2	5/16	5/31	6/16	7/3	7/18	8/1	8/16	9/1	9/19	10/2	10/16	11/1	11/16	12/1	12/18	1/4	1/17	2/1	2/16	3/1	3/16
BOD(mg/l)	3.7	0.8	19.4	5.3	4.7	3.7	4.4	1.7	1.7	1.4	4.5	0.7	1.3	5.5	3.3	5.2	3.3	8.5	18.7	8.3	18.4	5.0	12.0	4.1

平成29年4月～平成30年3月 水質調査結果

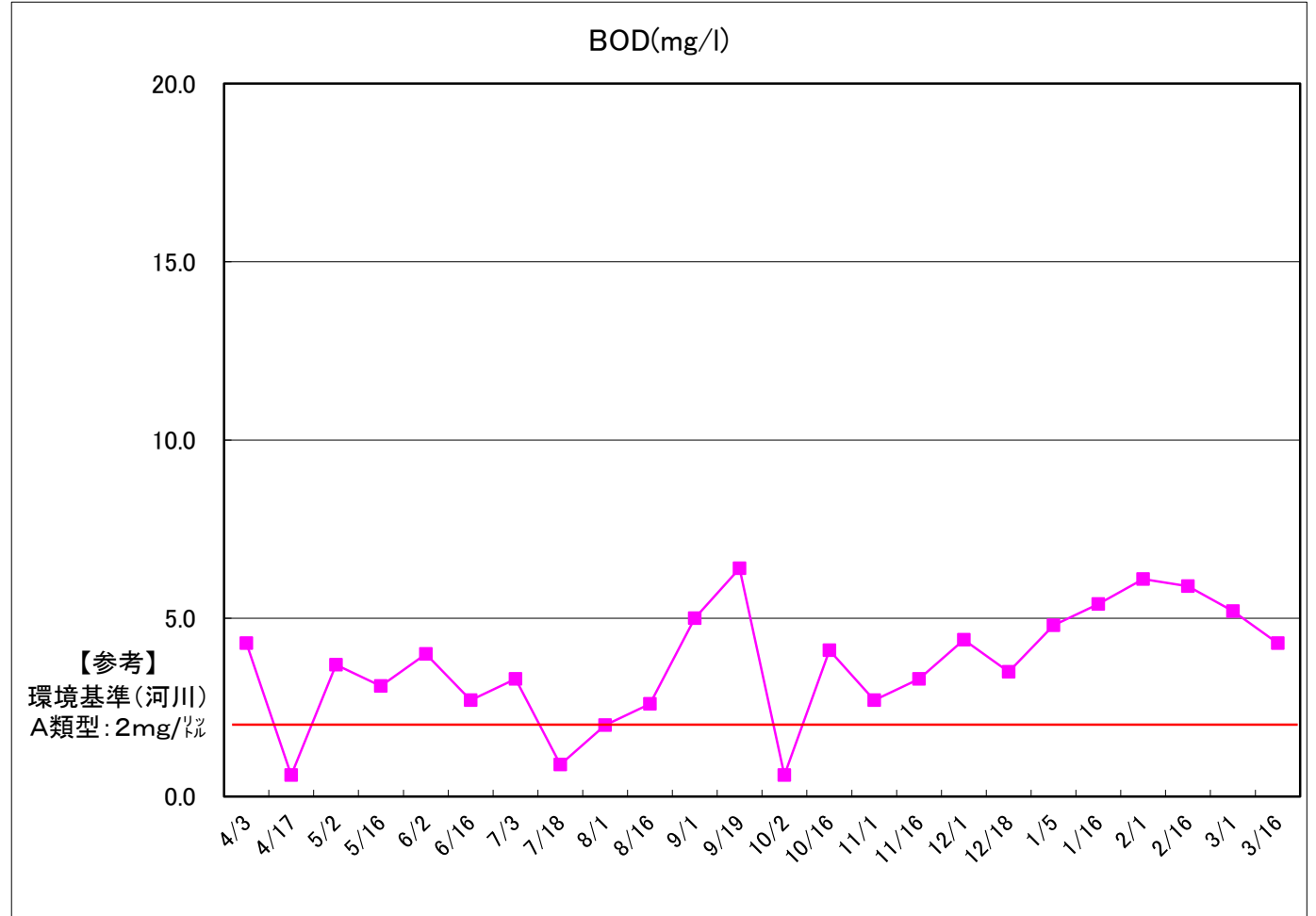
番号	8
ポイント名	中島東上町公民館西側
BOD平均値 (mg/ℓ)	6.3



採水日	4/3	4/17	5/2	5/16	5/31	6/16	7/3	7/18	8/1	8/16	9/1	9/19	10/2	10/16	11/1	11/16	12/1	12/18	1/4	1/17	2/1	2/16	3/1	3/16
BOD(mg/l)	15.5	2.2	10.0	7.2	11.9	3.8	6.0	2.7	3.2	3.9	6.7	1.5	2.4	6.7	3.3	5.0	5.3	8.7	7.2	8.6	17.2	8.9	1.5	2.6

平成29年4月～平成30年3月 水質調査結果

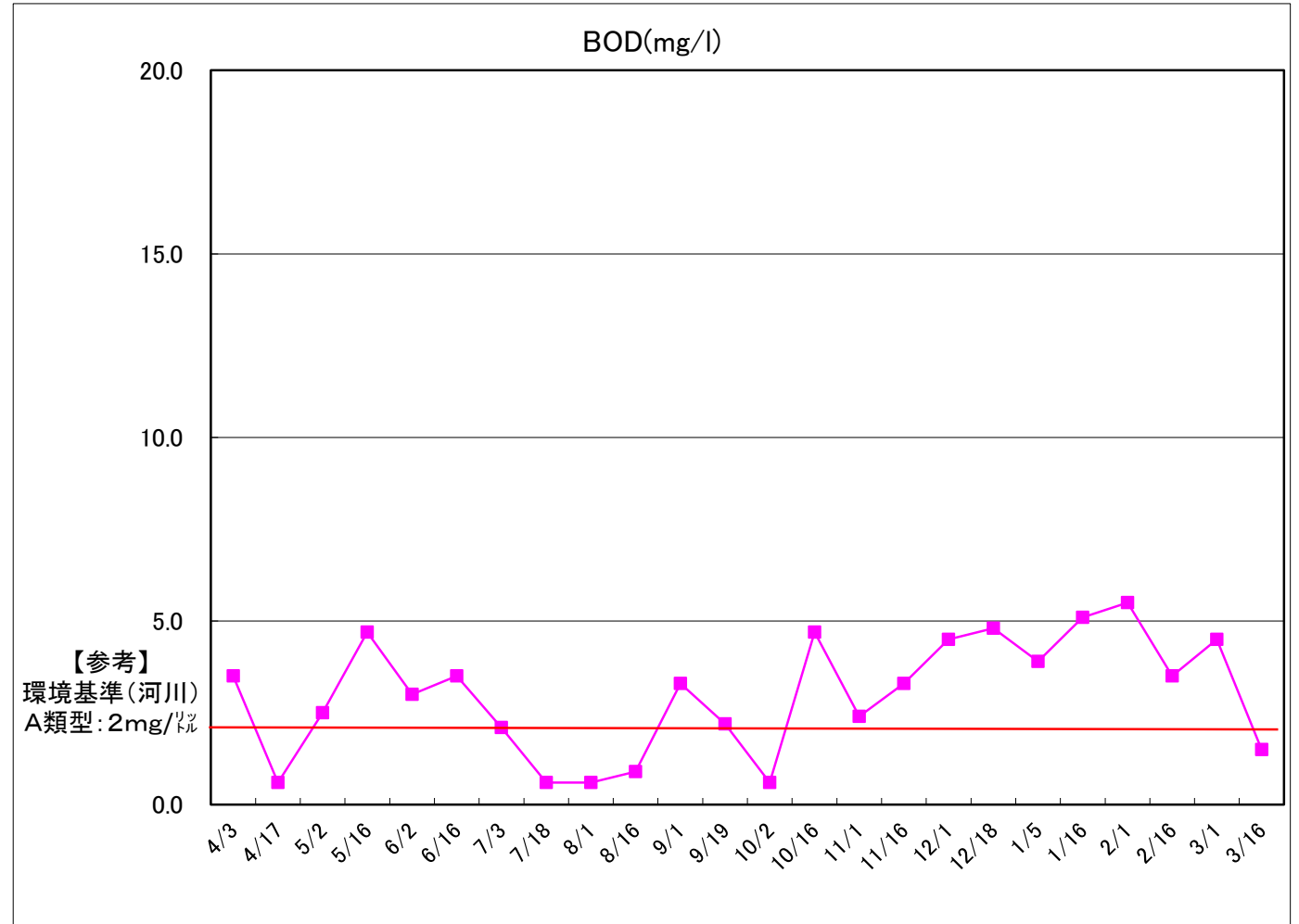
番号	9
ポイント名	六合配水場東側
BOD平均値 (mg/リットル)	3.7



採水日	4/3	4/17	5/2	5/16	6/2	6/16	7/3	7/18	8/1	8/16	9/1	9/19	10/2	10/16	11/1	11/16	12/1	12/18	1/5	1/16	2/1	2/16	3/1	3/16
BOD(mg/l)	4.3	0.6	3.7	3.1	4.0	2.7	3.3	0.9	2.0	2.6	5.0	6.4	0.6	4.1	2.7	3.3	4.4	3.5	4.8	5.4	6.1	5.9	5.2	4.3

平成29年4月～平成30年3月 水質調査結果

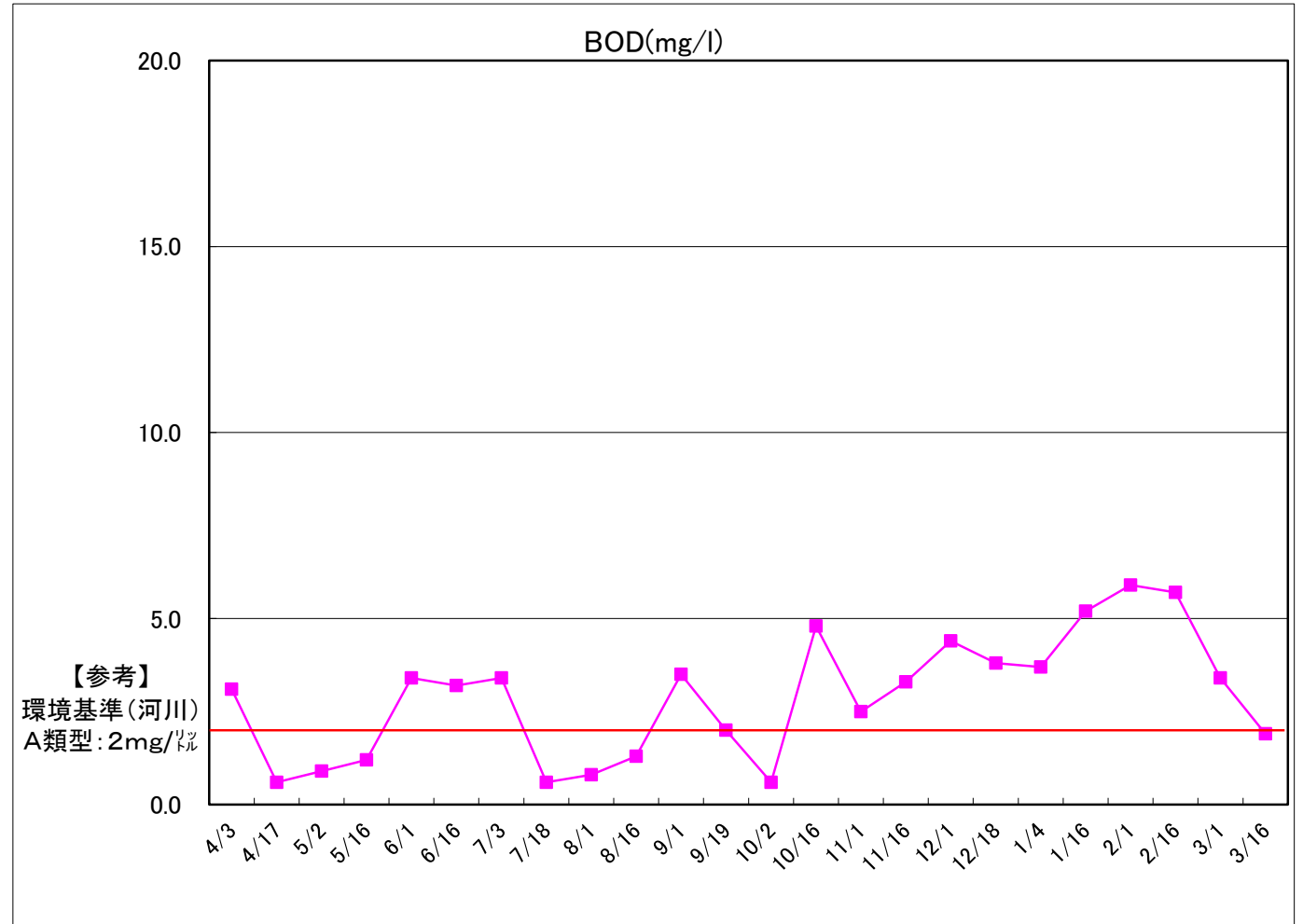
番号	10
ポイント名	立花いこいの森駐車場南側
BOD平均値 (mg/ℓ)	3.0



採水日	4/3	4/17	5/2	5/16	6/2	6/16	7/3	7/18	8/1	8/16	9/1	9/19	10/2	10/16	11/1	11/16	12/1	12/18	1/5	1/16	2/1	2/16	3/1	3/16
BOD(mg/l)	3.5	0.6	2.5	4.7	3.0	3.5	2.1	0.6	0.6	0.9	3.3	2.2	0.6	4.7	2.4	3.3	4.5	4.8	3.9	5.1	5.5	3.5	4.5	1.5

平成29年4月～平成30年3月 水質調査結果

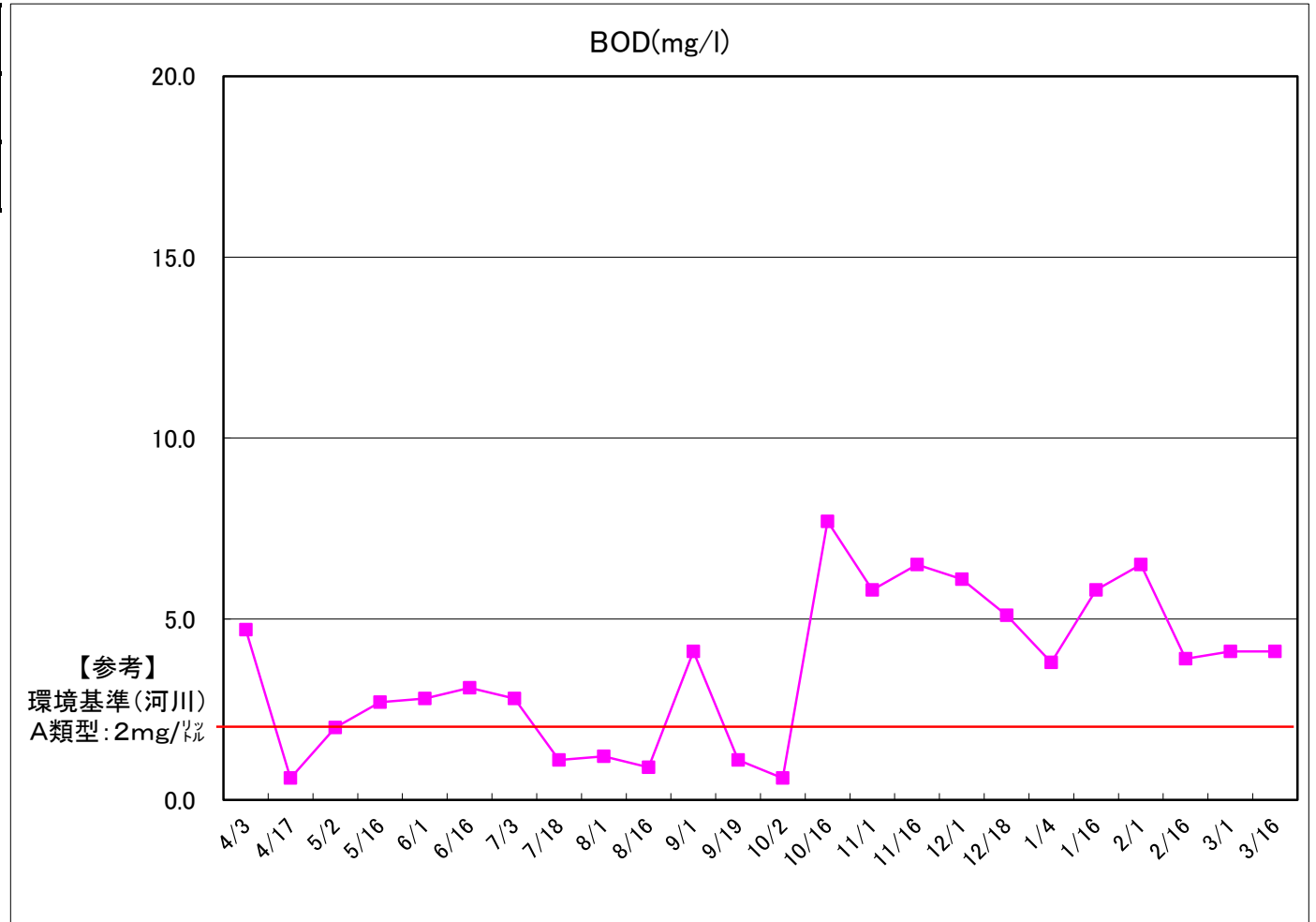
番号	11
ポイント名	百町 ニツ川樋管
BOD平均値 (mg/リットル)	2.9



採水日	4/3	4/17	5/2	5/16	6/1	6/16	7/3	7/18	8/1	8/16	9/1	9/19	10/2	10/16	11/1	11/16	12/1	12/18	1/4	1/16	2/1	2/16	3/1	3/16
BOD(mg/l)	3.1	0.6	0.9	1.2	3.4	3.2	3.4	0.6	0.8	1.3	3.5	2.0	0.6	4.8	2.5	3.3	4.4	3.8	3.7	5.2	5.9	5.7	3.4	1.9

平成29年4月～平成30年3月 水質調査結果

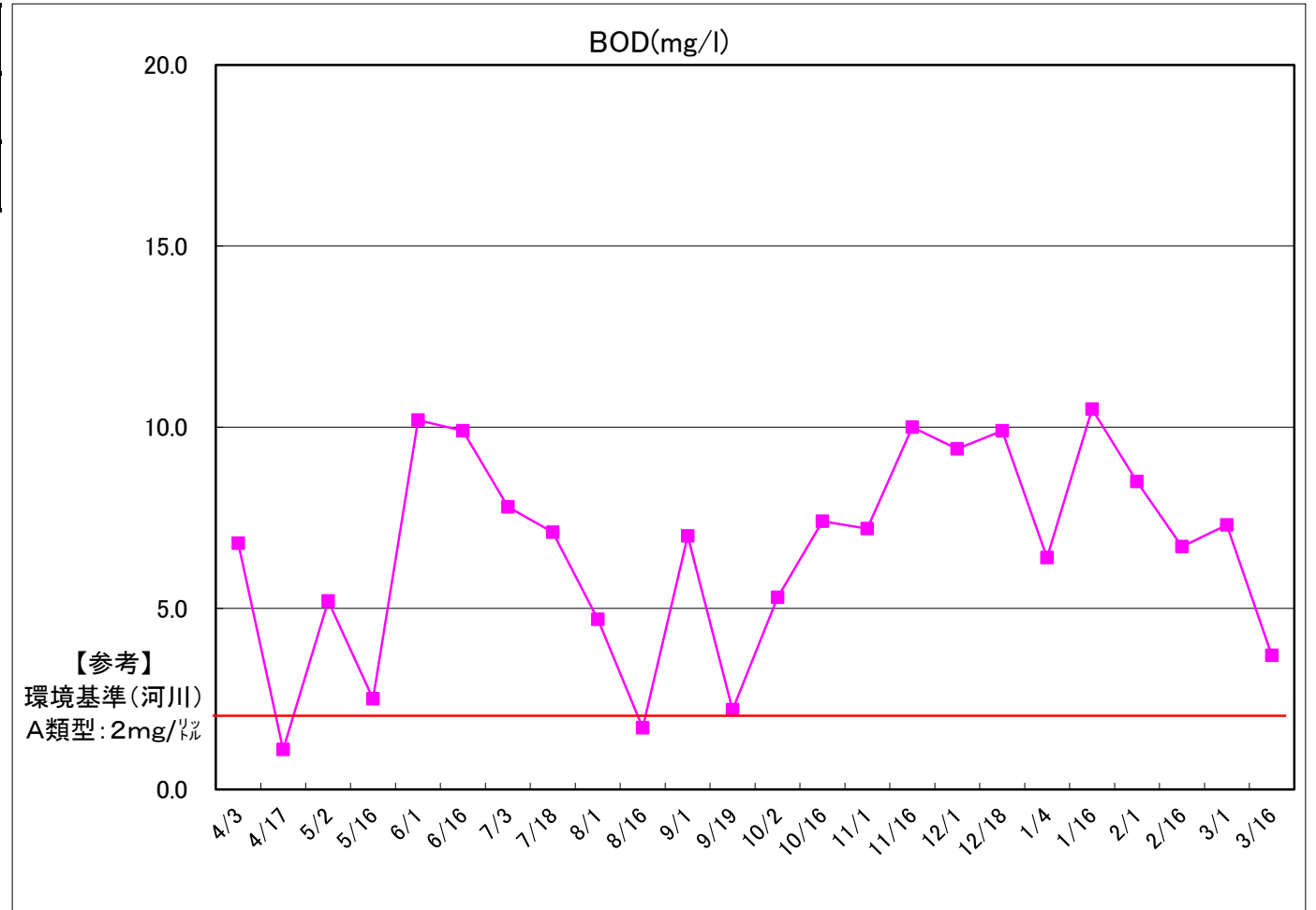
番号	12
ポイント名	吉開納骨堂西側
BOD平均値 (mg/ℓ)	3.6



採水日	4/3	4/17	5/2	5/16	6/1	6/16	7/3	7/18	8/1	8/16	9/1	9/19	10/2	10/16	11/1	11/16	12/1	12/18	1/4	1/16	2/1	2/16	3/1	3/16
BOD(mg/l)	4.7	0.6	2.0	2.7	2.8	3.1	2.8	1.1	1.2	0.9	4.1	1.1	0.6	7.7	5.8	6.5	6.1	5.1	3.8	5.8	6.5	3.9	4.1	4.1

平成29年4月～平成30年3月 水質調査結果

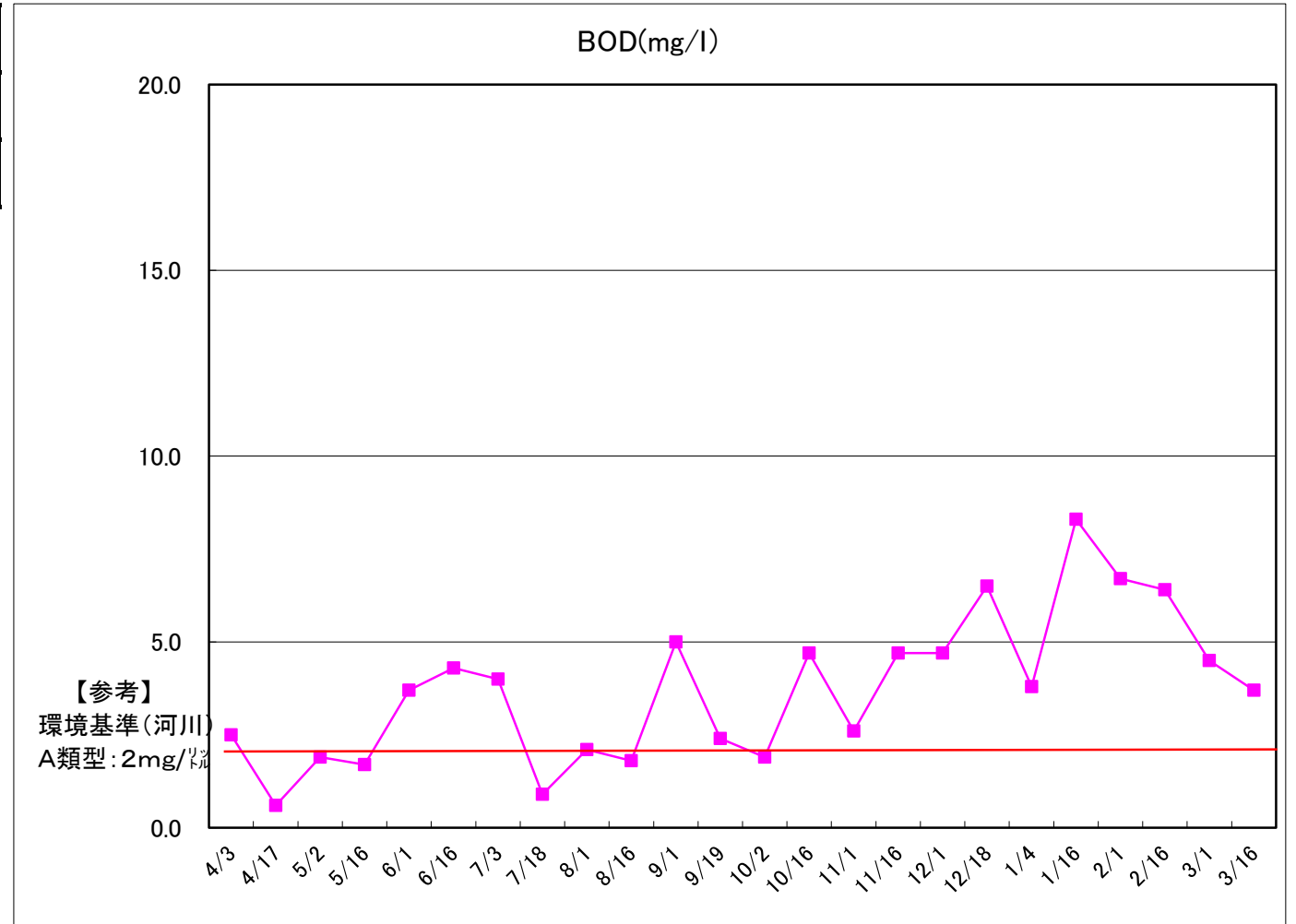
番号	13
ポイント名	起田天満神社北側
BOD平均値 (mg/リットル)	6.6



採水日	4/3	4/17	5/2	5/16	6/1	6/16	7/3	7/18	8/1	8/16	9/1	9/19	10/2	10/16	11/1	11/16	12/1	12/18	1/4	1/16	2/1	2/16	3/1	3/16
BOD(mg/l)	6.8	1.1	5.2	2.5	10.2	9.9	7.8	7.1	4.7	1.7	7.0	2.2	5.3	7.4	7.2	10.0	9.4	9.9	6.4	10.5	8.5	6.7	7.3	3.7

平成29年4月～平成30年3月 水質調査結果

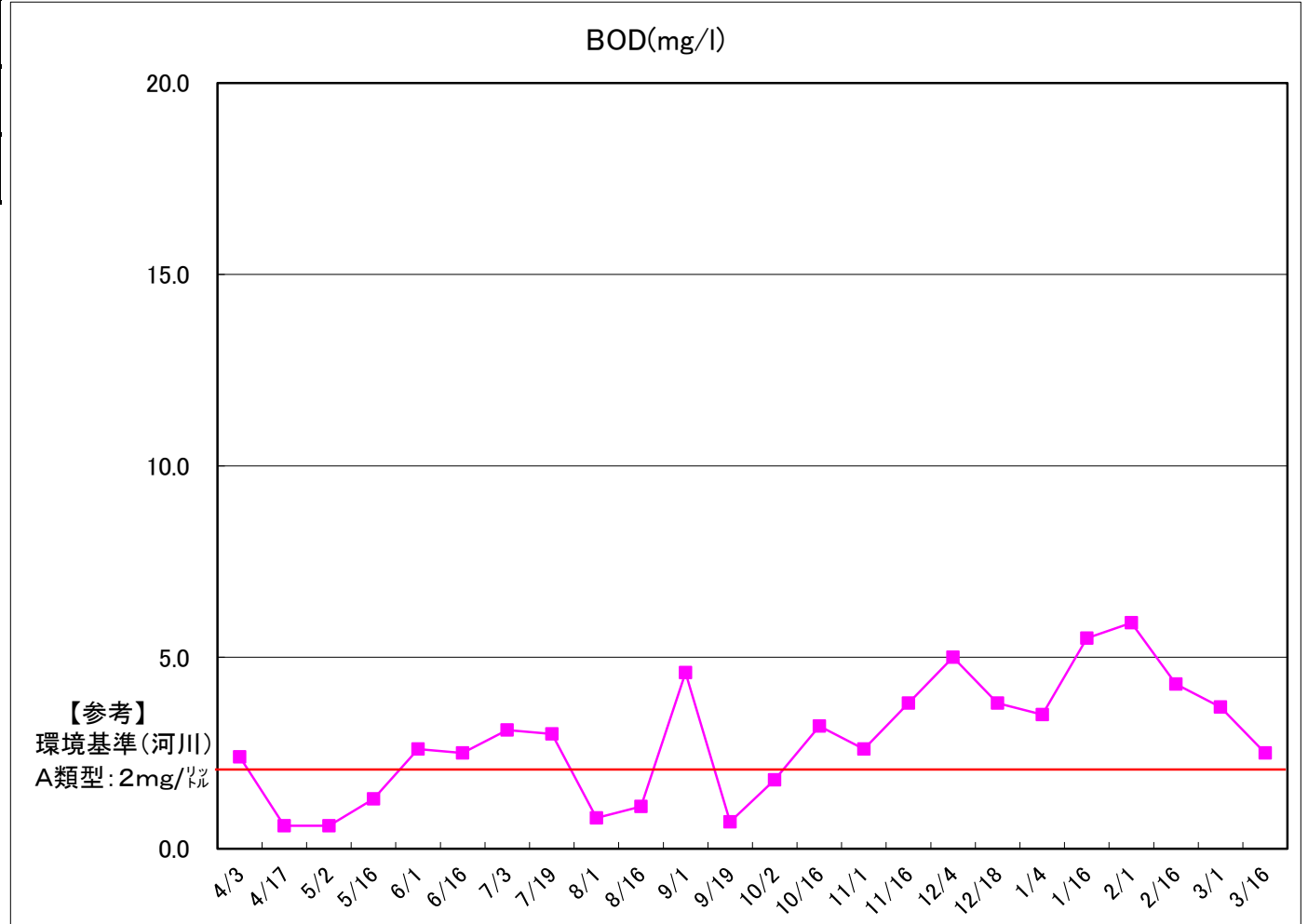
番号	14
ポイント名	磯鳥ポンプ場北側
BOD平均値 (mg/ℓ)	3.7



採水日	4/3	4/17	5/2	5/16	6/1	6/16	7/3	7/18	8/1	8/16	9/1	9/19	10/2	10/16	11/1	11/16	12/1	12/18	1/4	1/16	2/1	2/16	3/1	3/16
BOD(mg/l)	2.5	0.6	1.9	1.7	3.7	4.3	4.0	0.9	2.1	1.8	5.0	2.4	1.9	4.7	2.6	4.7	4.7	6.5	3.8	8.3	6.7	6.4	4.5	3.7

平成29年4月～平成30年3月 水質調査結果

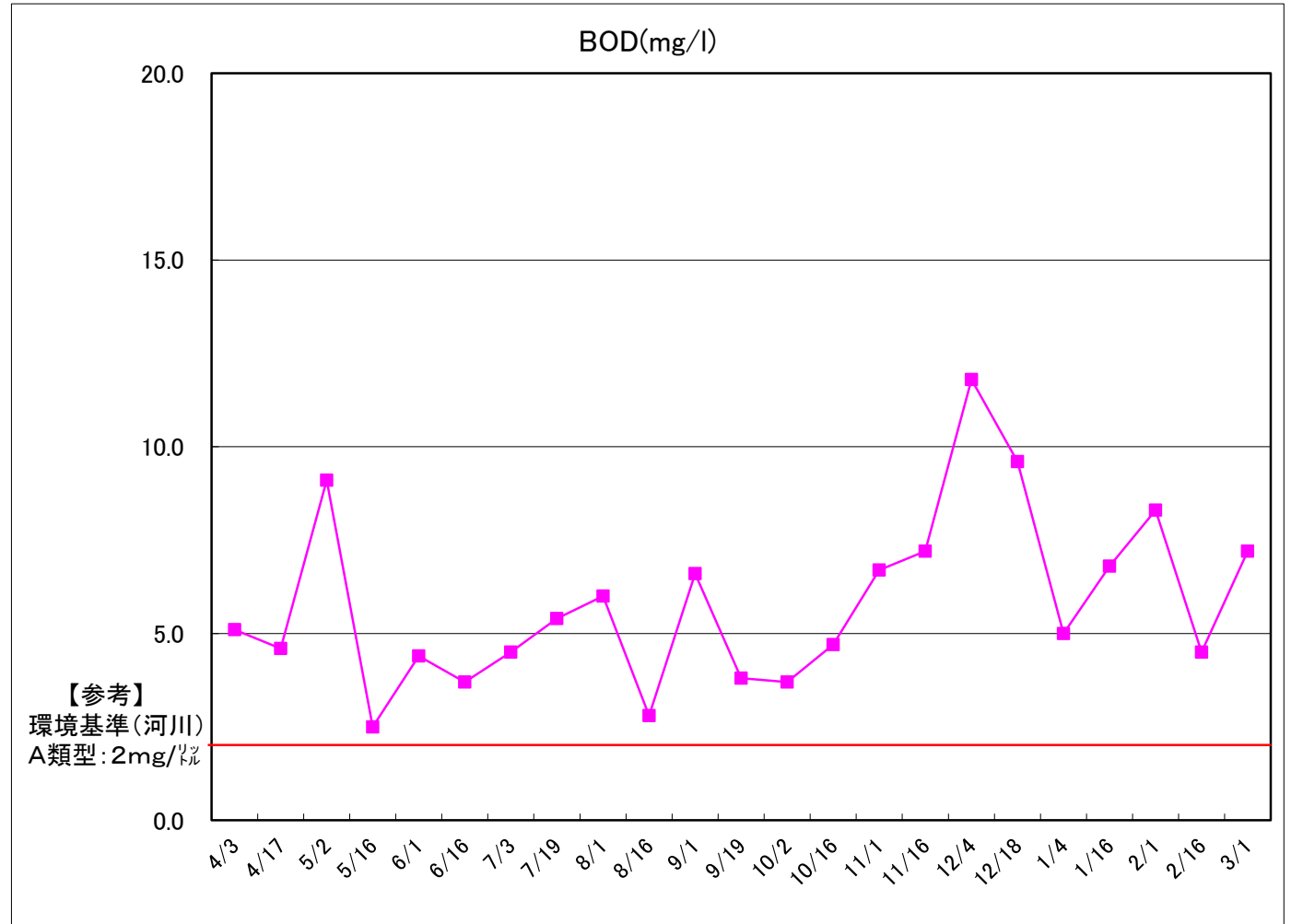
番号	15
ポイント名	散田 ニツ川 有明海沿岸道路東側
BOD平均値 (mg/リットル)	2.9



採水日	4/3	4/17	5/2	5/16	6/1	6/16	7/3	7/19	8/1	8/16	9/1	9/19	10/2	10/16	11/1	11/16	12/4	12/18	1/4	1/16	2/1	2/16	3/1	3/16
BOD(mg/l)	2.4	0.6	0.6	1.3	2.6	2.5	3.1	3.0	0.8	1.1	4.6	0.7	1.8	3.2	2.6	3.8	5.0	3.8	3.5	5.5	5.9	4.3	3.7	2.5

平成29年4月～平成30年3月 水質調査結果

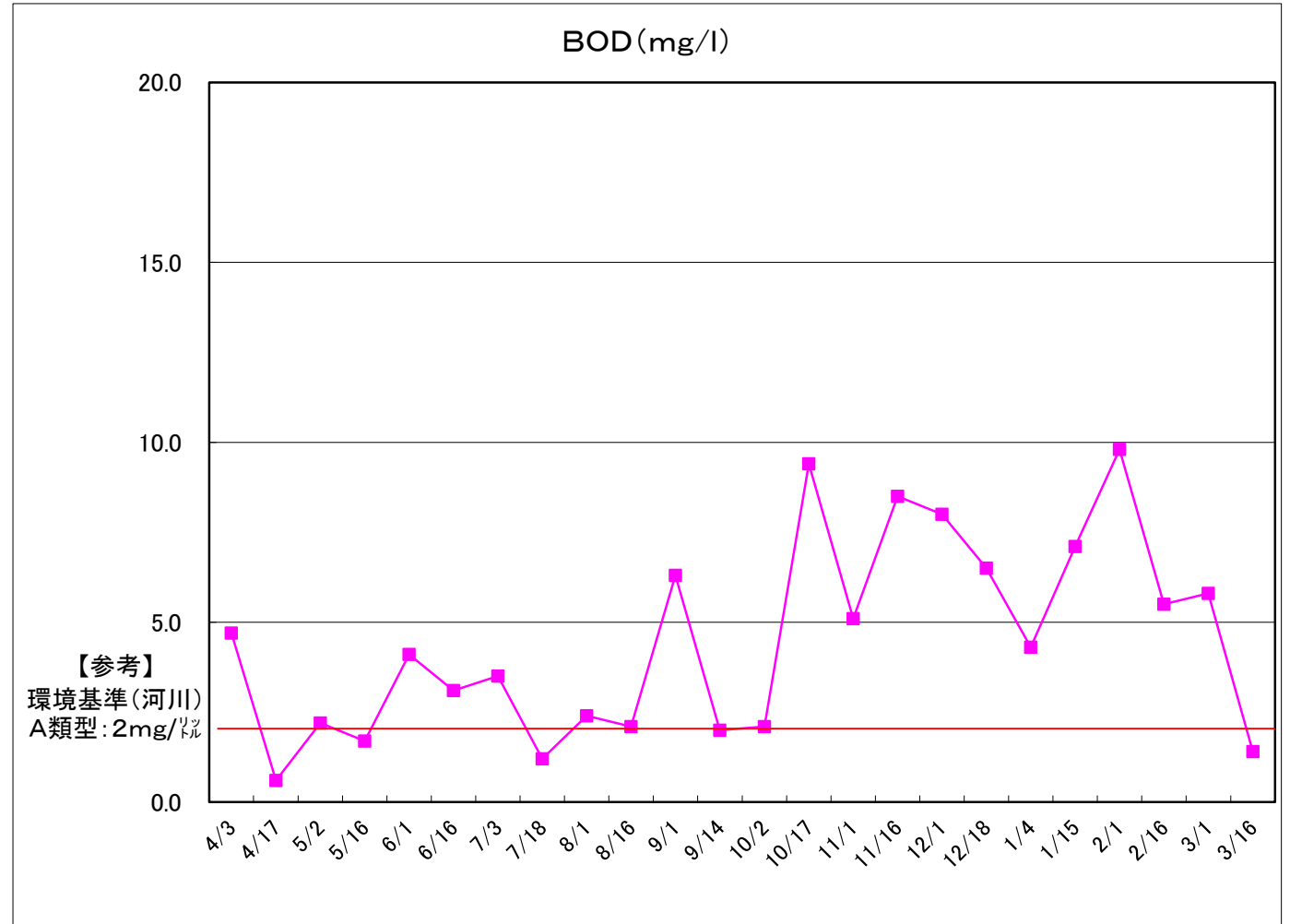
番号	16
ポイント名	柳川駅南側
BOD平均値 (mg/ℓ)	5.7



採水日	4/3	4/17	5/2	5/16	6/1	6/16	7/3	7/19	8/1	8/16	9/1	9/19	10/2	10/16	11/1	11/16	12/4	12/18	1/4	1/16	2/1	2/16	3/1	3/16
BOD(mg/l)	5.1	4.6	9.1	2.5	4.4	3.7	4.5	5.4	6.0	2.8	6.6	3.8	3.7	4.7	6.7	7.2	11.8	9.6	5.0	6.8	8.3	4.5	7.2	1.7

平成29年4月～平成30年3月 水質調査結果

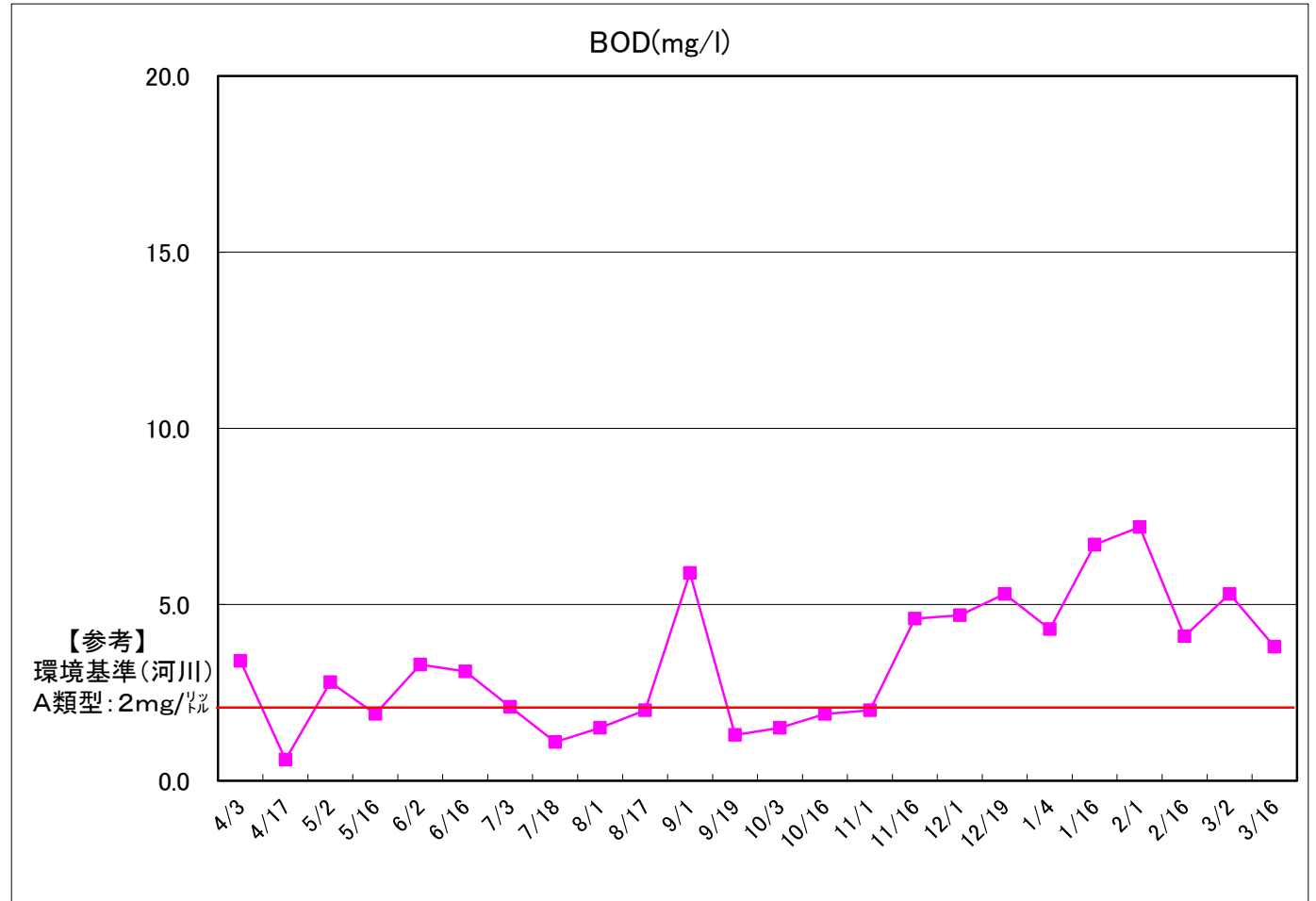
番号	17
ポイント名	枝光 小坪樋管
BOD平均値 (mg/ℓ)	4.5



採水日	4/3	4/17	5/2	5/16	6/1	6/16	7/3	7/18	8/1	8/16	9/1	9/14	10/2	10/17	11/1	11/16	12/1	12/18	1/4	1/15	2/1	2/16	3/1	3/16
BOD(mg/l)	4.7	0.6	2.2	1.7	4.1	3.1	3.5	1.2	2.4	2.1	6.3	2.0	2.1	9.4	5.1	8.5	8.0	6.5	4.3	7.1	9.8	5.5	5.8	1.4

平成29年4月～平成30年3月 水質調査結果

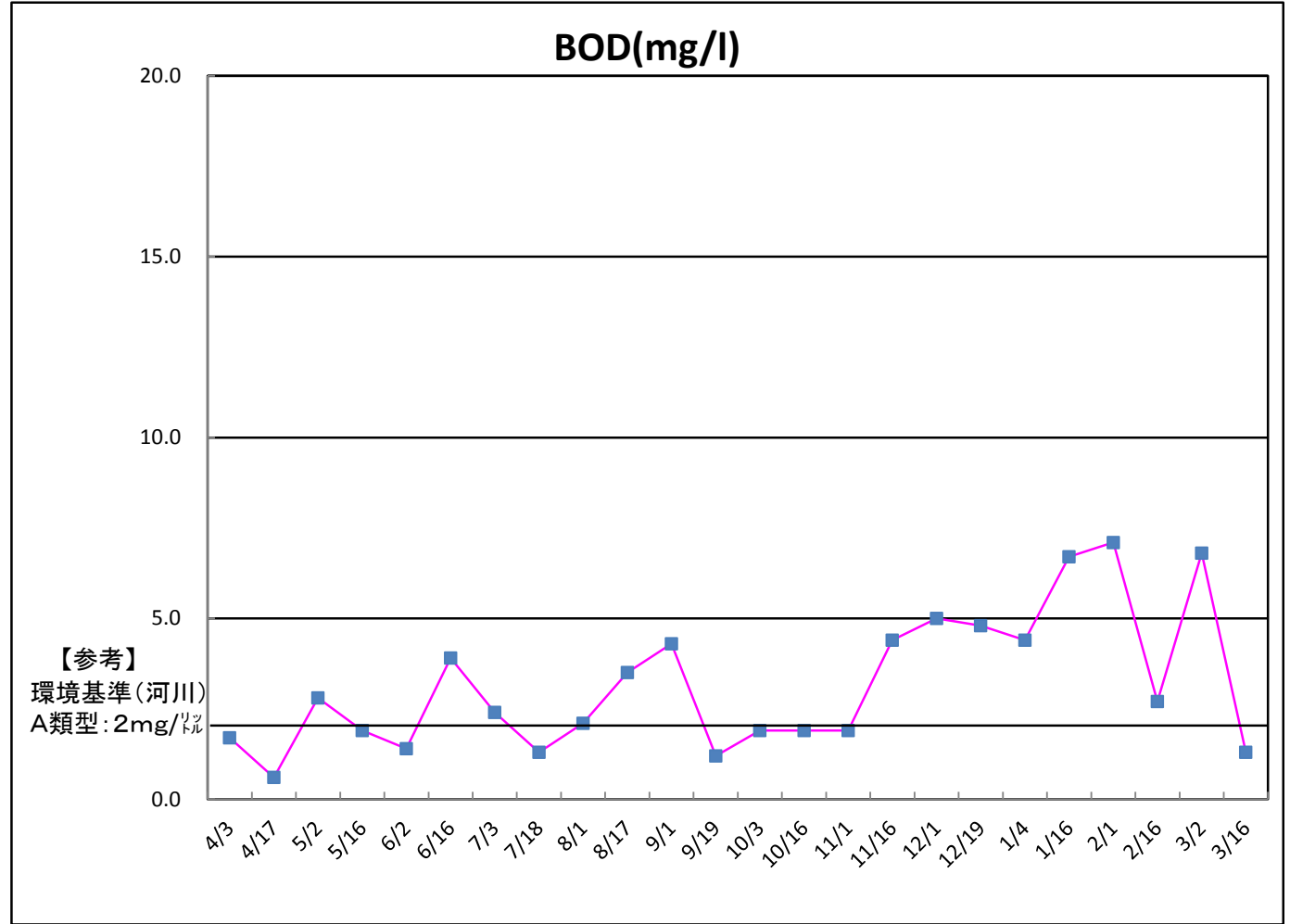
番号	18
ポイント名	三柱神社西側 宮地嶽ポンプ場
BOD平均値 (mg/ℓ)	3.4



採水日	4/3	4/17	5/2	5/16	6/2	6/16	7/3	7/18	8/1	8/17	9/1	9/19	10/3	10/16	11/1	11/16	12/1	12/19	1/4	1/16	2/1	2/16	3/2	3/16
BOD(mg/l)	3.4	0.6	2.8	1.9	3.3	3.1	2.1	1.1	1.5	2.0	5.9	1.3	1.5	1.9	2.0	4.6	4.7	5.3	4.3	6.7	7.2	4.1	5.3	3.8

平成29年4月～平成30年3月 水質調査結果

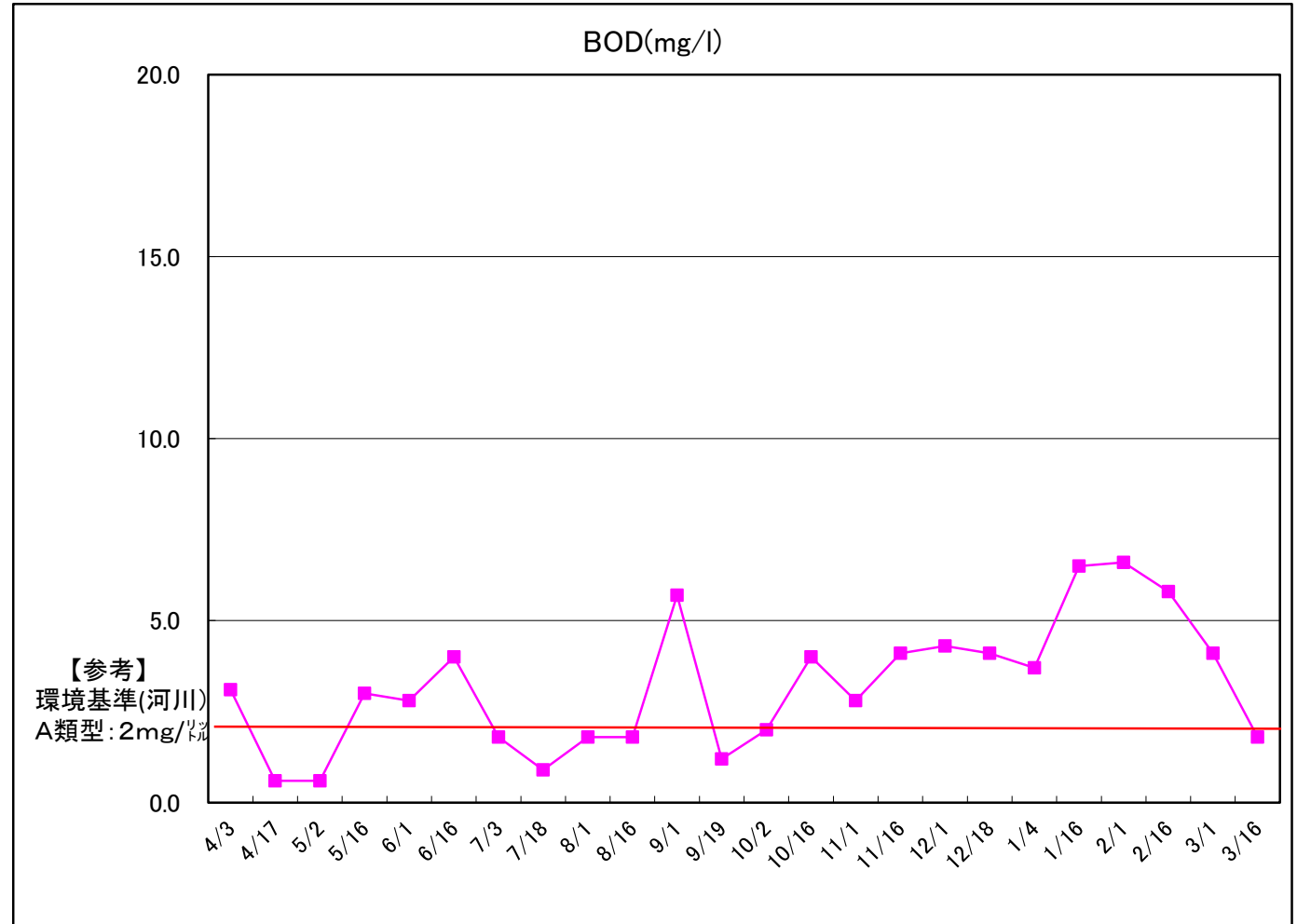
番号	19
ポイント名	旧柳川市葬儀取扱所北側
BOD平均値 (mg/ℓ)	3.2



採水日	4/3	4/17	5/2	5/16	6/2	6/16	7/3	7/18	8/1	8/17	9/1	9/19	10/3	10/16	11/1	11/16	12/1	12/19	1/4	1/16	2/1	2/16	3/2	3/16
BOD(mg/l)	1.7	0.6	2.8	1.9	1.4	3.9	2.4	1.3	2.1	3.5	4.3	1.2	1.9	1.9	1.9	4.4	5.0	4.8	4.4	6.7	7.1	2.7	6.8	1.3

平成29年4月～平成30年3月 水質調査結果

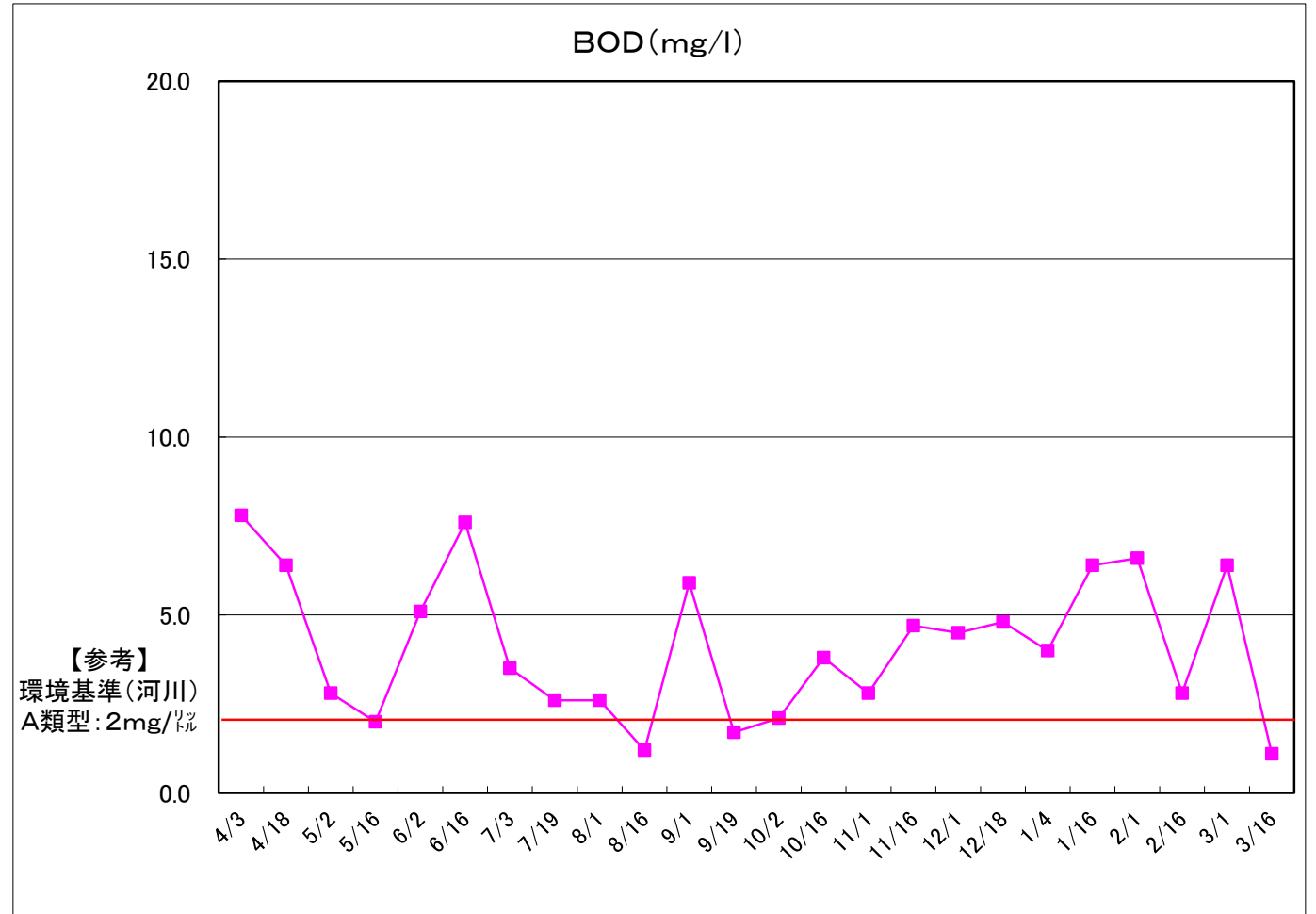
番号	20
ポイント名	坂本町 弥兵衛門橋
BOD平均値 (mg/リットル)	3.2



採水日	4/3	4/17	5/2	5/16	6/1	6/16	7/3	7/18	8/1	8/16	9/1	9/19	10/2	10/16	11/1	11/16	12/1	12/18	1/4	1/16	2/1	2/16	3/1	3/16
BOD(mg/l)	3.1	0.6	0.6	3.0	2.8	4.0	1.8	0.9	1.8	1.8	5.7	1.2	2.0	4.0	2.8	4.1	4.3	4.1	3.7	6.5	6.6	5.8	4.1	1.8

平成29年4月～平成30年3月 水質調査結果

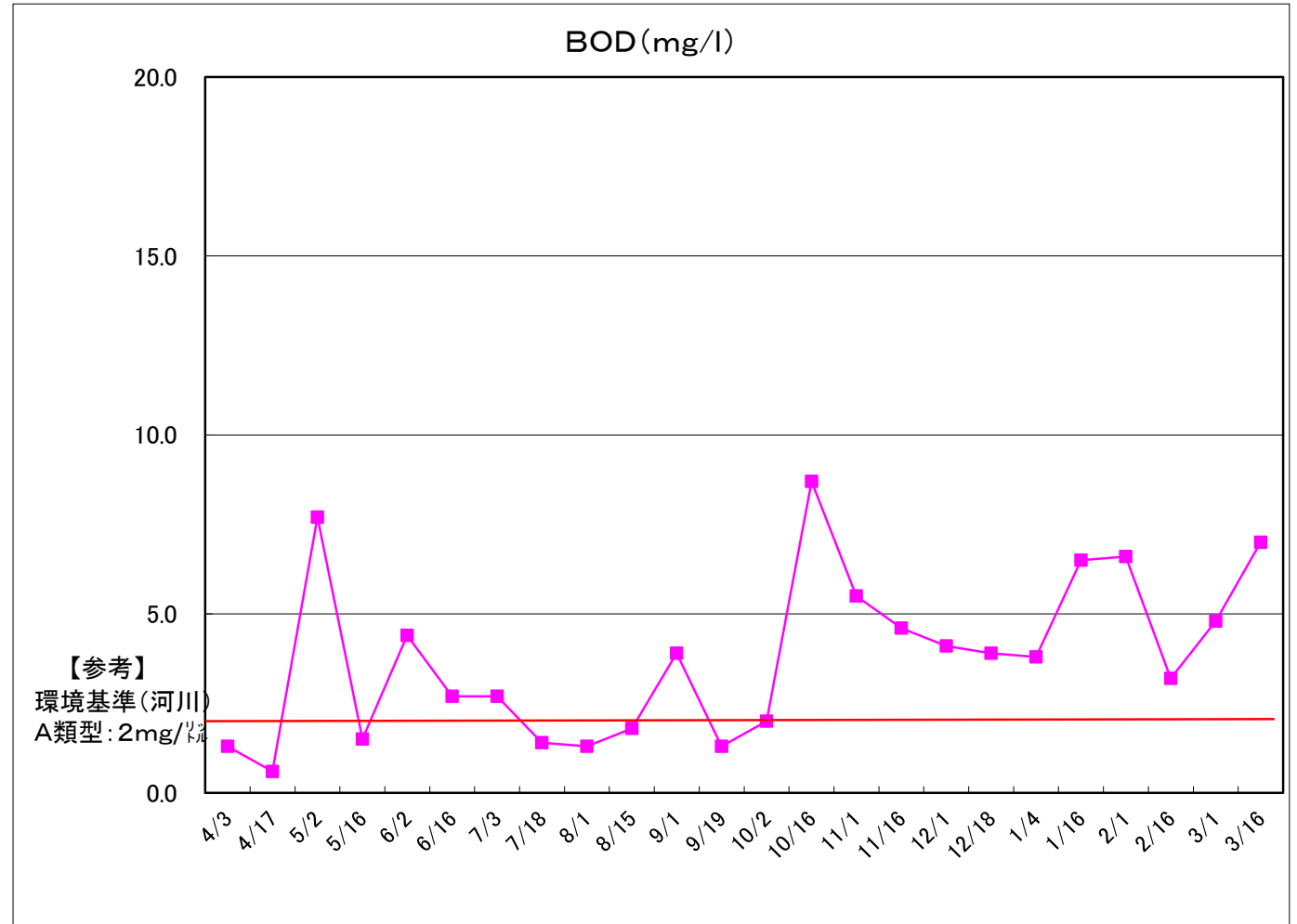
番号	21
ポイント名	松濤園南側 八幡樋管
BOD平均値 (mg/ℓ)	4.1



採水日	4/3	4/18	5/2	5/16	6/2	6/16	7/3	7/19	8/1	8/16	9/1	9/19	10/2	10/16	11/1	11/16	12/1	12/18	1/4	1/16	2/1	2/16	3/1	3/16
BOD(mg/l)	7.8	6.4	2.8	2.0	5.1	7.6	3.5	2.6	2.6	1.2	5.9	1.7	2.1	3.8	2.8	4.7	4.5	4.8	4.0	6.4	6.6	2.8	6.4	1.1

平成29年4月～平成30年3月 水質調査結果

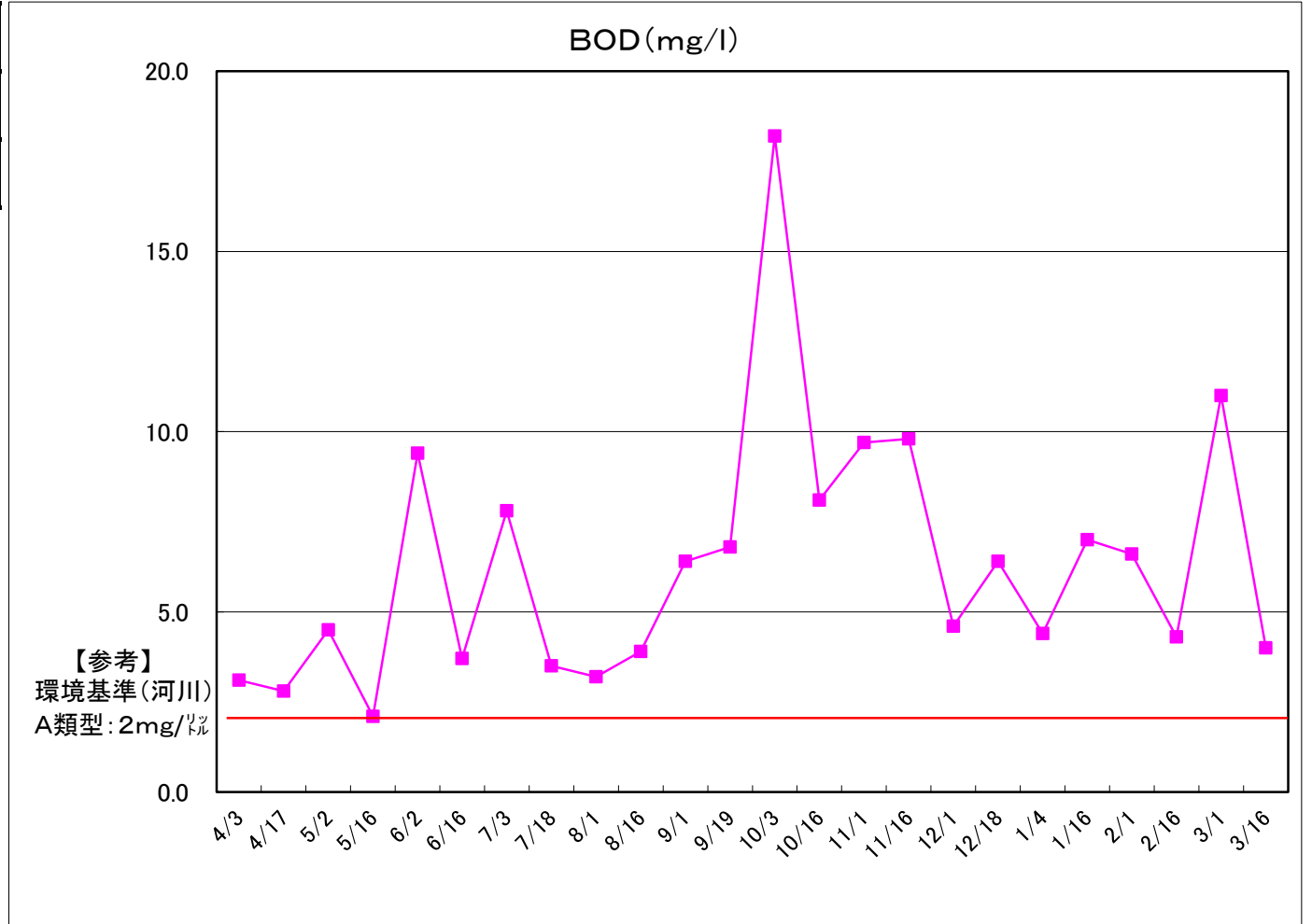
番号	22
ポイント名	東宮永小学校東側
BOD平均値 (mg/リットル)	3.8



採水日	4/3	4/17	5/2	5/16	6/2	6/16	7/3	7/18	8/1	8/15	9/1	9/19	10/2	10/16	11/1	11/16	12/1	12/18	1/4	1/16	2/1	2/16	3/1	3/16
BOD(mg/l)	1.3	0.6	7.7	1.5	4.4	2.7	2.7	1.4	1.3	1.8	3.9	1.3	2.0	8.7	5.5	4.6	4.1	3.9	3.8	6.5	6.6	3.2	4.8	7.0

平成29年4月～平成30年3月 水質調査結果

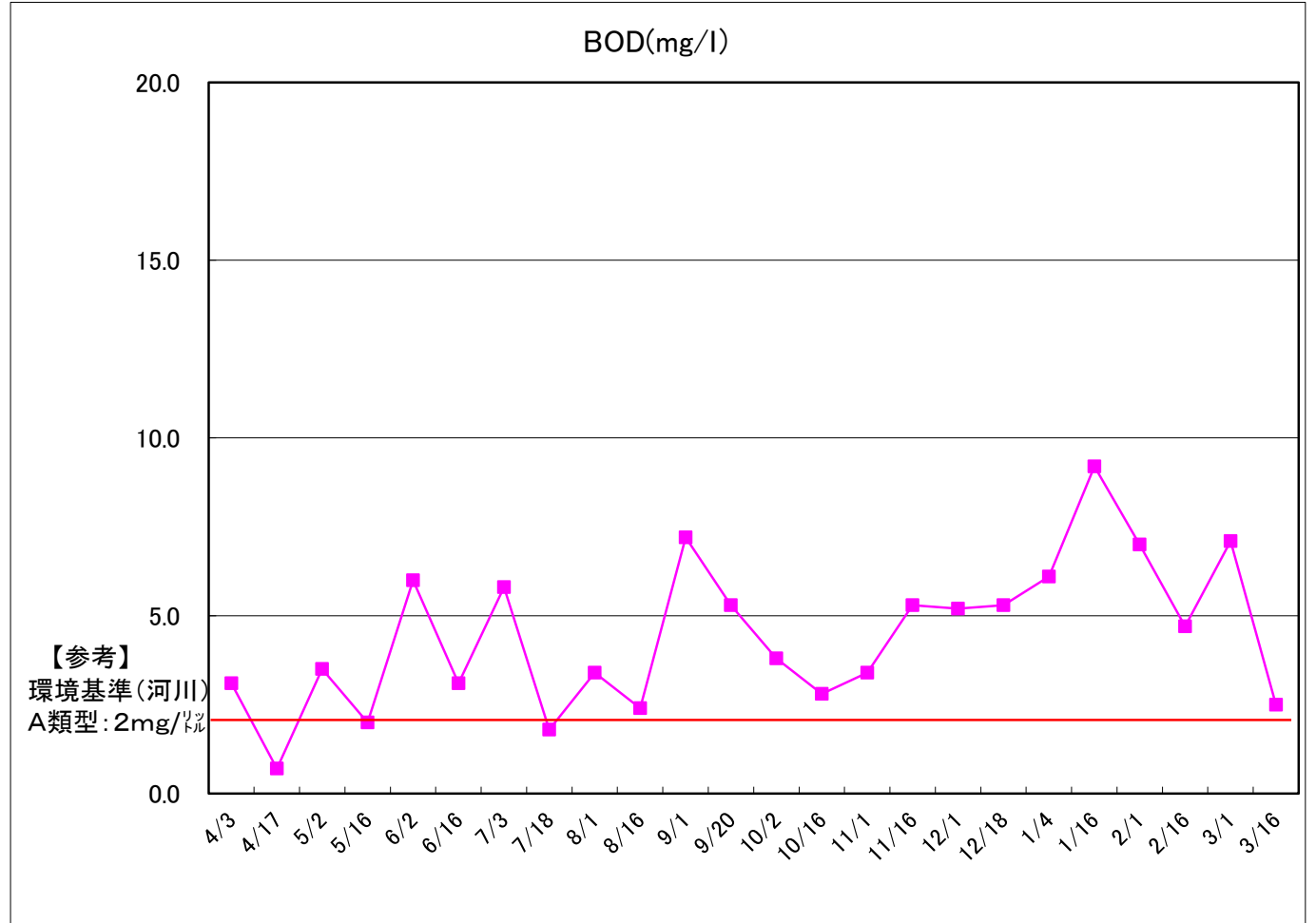
番号	23
ポイント名	中六十丁公民館西側
BOD平均値 (mg/リットル)	6.3



採水日	4/3	4/17	5/2	5/16	6/2	6/16	7/3	7/18	8/1	8/16	9/1	9/19	10/3	10/16	11/1	11/16	12/1	12/18	1/4	1/16	2/1	2/16	3/1	3/16
BOD(mg/l)	3.1	2.8	4.5	2.1	9.4	3.7	7.8	3.5	3.2	3.9	6.4	6.8	18.2	8.1	9.7	9.8	4.6	6.4	4.4	7.0	6.6	4.3	11.0	4.0

平成29年4月～平成30年3月 水質調査結果

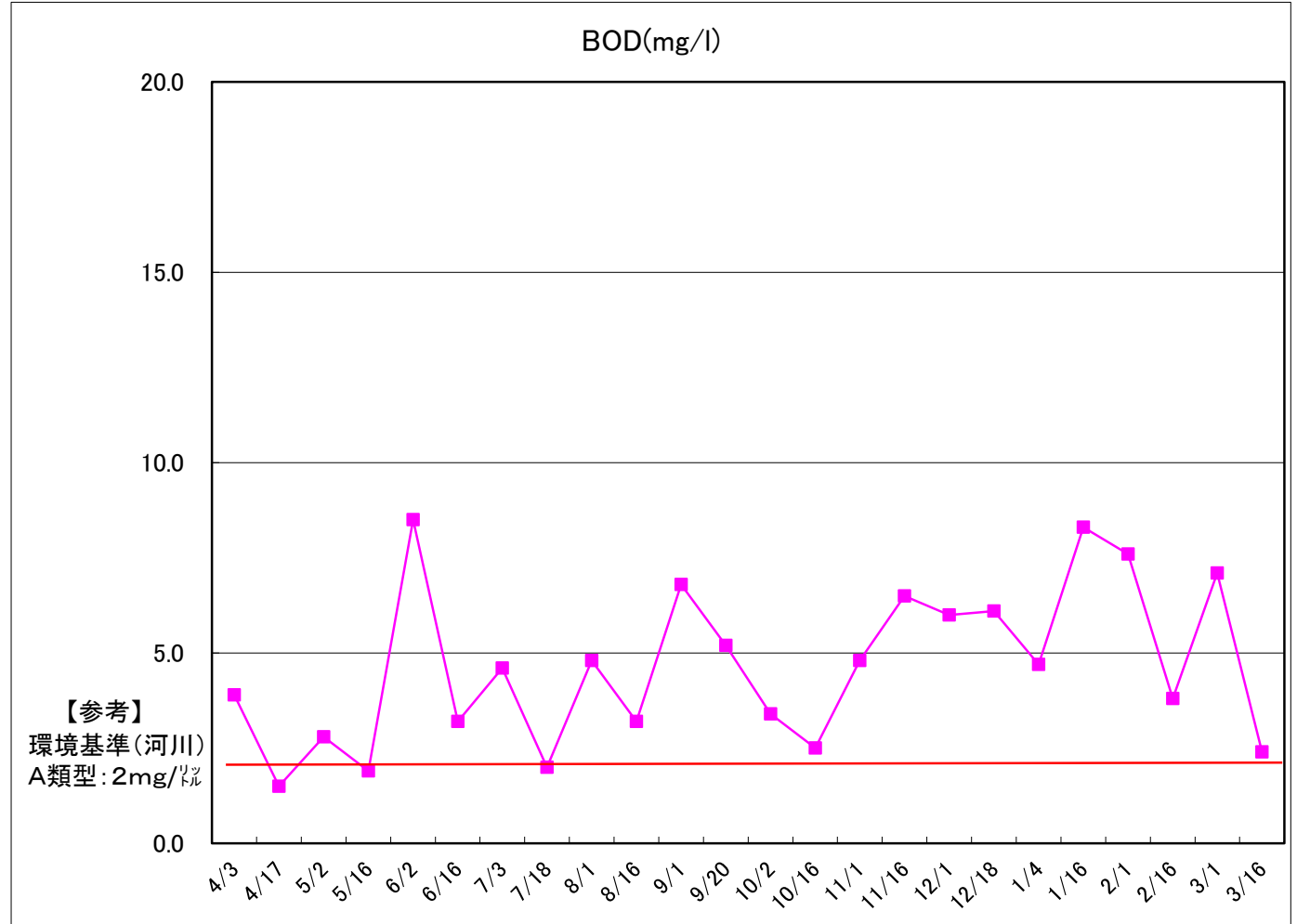
番号	24
ポイント名	高島 忠六別水門
BOD平均値 (mg/リットル)	4.4



採水日	4/3	4/17	5/2	5/16	6/2	6/16	7/3	7/18	8/1	8/16	9/1	9/20	10/2	10/16	11/1	11/16	12/1	12/18	1/4	1/16	2/1	2/16	3/1	3/16
BOD(mg/l)	3.1	0.7	3.5	2.0	6.0	3.1	5.8	1.8	3.4	2.4	7.2	5.3	3.8	2.8	3.4	5.3	5.2	5.3	6.1	9.2	7.0	4.7	7.1	2.5

平成29年4月～平成30年3月 水質調査結果

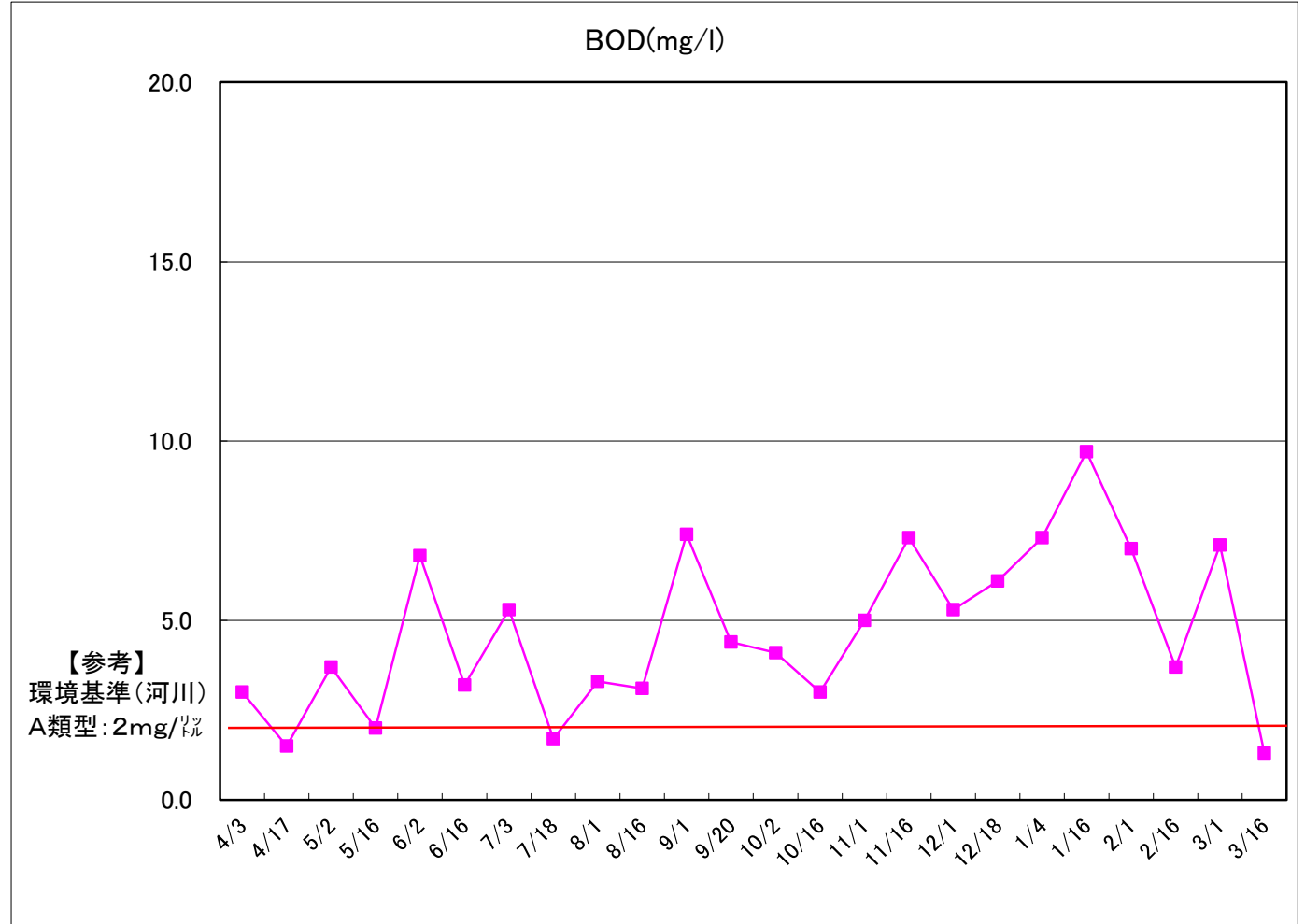
番号	25
ポイント名	金納橋
BOD平均値 (mg/ℓ)	4.7



採水日	4/3	4/17	5/2	5/16	6/2	6/16	7/3	7/18	8/1	8/16	9/1	9/20	10/2	10/16	11/1	11/16	12/1	12/18	1/4	1/16	2/1	2/16	3/1	3/16
BOD(mg/l)	3.9	1.5	2.8	1.9	8.5	3.2	4.6	2.0	4.8	3.2	6.8	5.2	3.4	2.5	4.8	6.5	6.0	6.1	4.7	8.3	7.6	3.8	7.1	2.4

平成29年4月～平成30年3月 水質調査結果

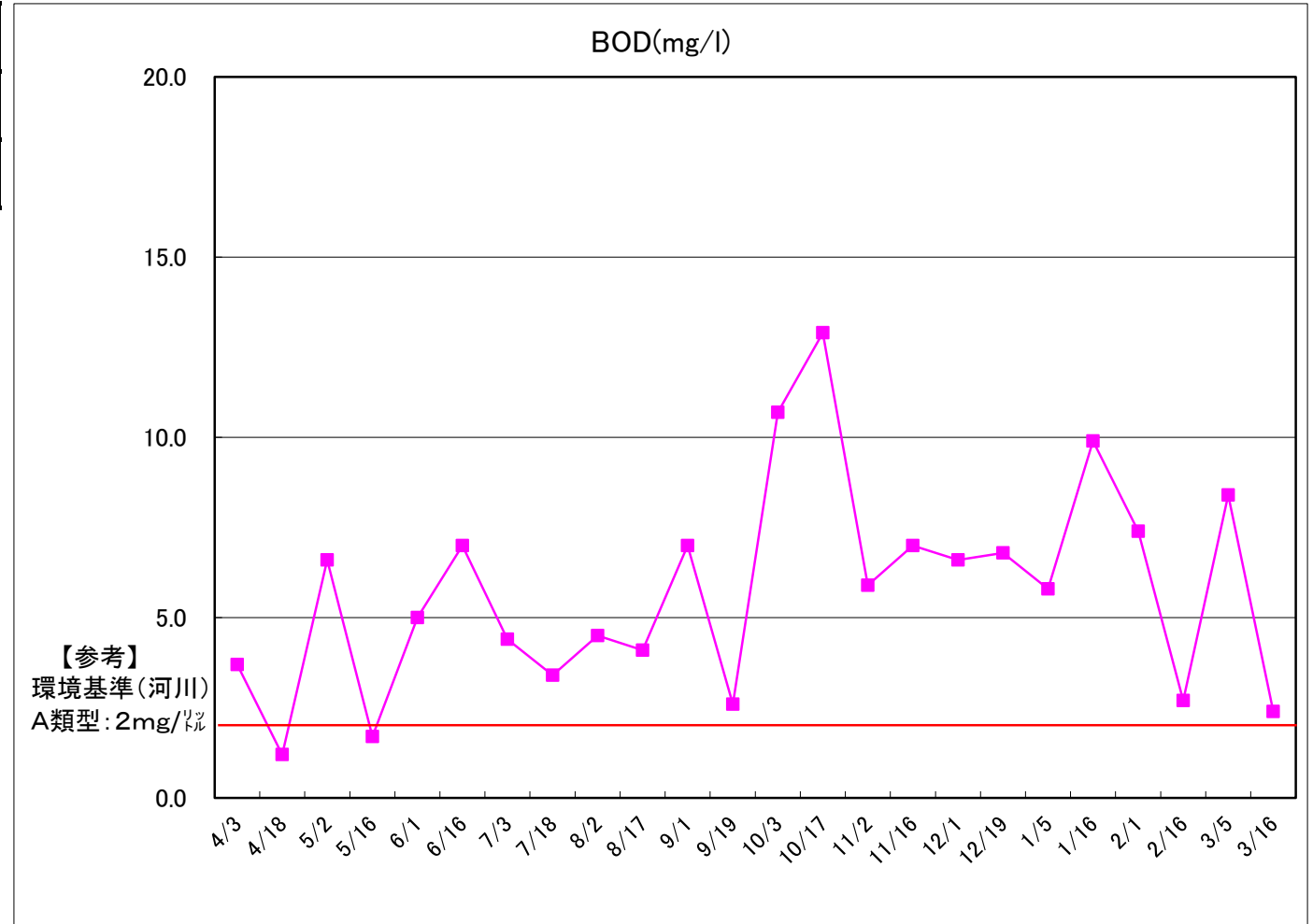
番号	26
ポイント名	東蒲池 榎木いび
BOD平均値 (mg/リットル)	4.7



採水日	4/3	4/17	5/2	5/16	6/2	6/16	7/3	7/18	8/1	8/16	9/1	9/20	10/2	10/16	11/1	11/16	12/1	12/18	1/4	1/16	2/1	2/16	3/1	3/16
BOD(mg/l)	3.0	1.5	3.7	2.0	6.8	3.2	5.3	1.7	3.3	3.1	7.4	4.4	4.1	3.0	5.0	7.3	5.3	6.1	7.3	9.7	7.0	3.7	7.1	1.3

平成29年4月～平成30年3月 水質調査結果

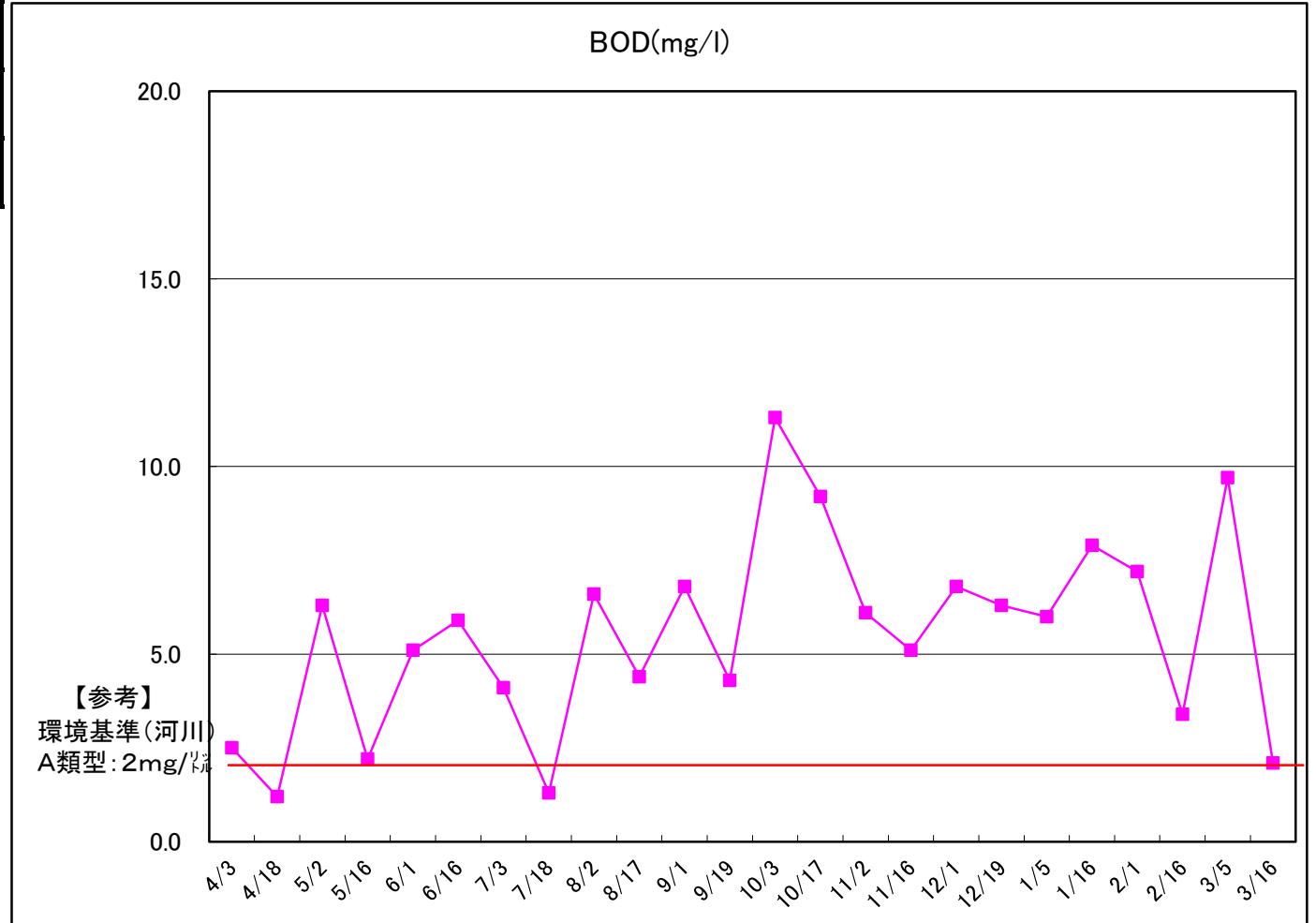
番号	27
ポイント名	西浜武 旧NEC東側
BOD平均値 (mg/リットル)	5.7



採水日	4/3	4/18	5/2	5/16	6/1	6/16	7/3	7/18	8/2	8/17	9/1	9/19	10/3	10/17	11/2	11/16	12/1	12/19	1/5	1/16	2/1	2/16	3/5	3/16
BOD(mg/l)	3.7	1.2	6.6	1.7	5.0	7.0	4.4	3.4	4.5	4.1	7.0	2.6	10.7	12.9	5.9	7.0	6.6	6.8	5.8	9.9	7.4	2.7	8.4	2.4

平成29年4月～平成30年3月 水質調査結果

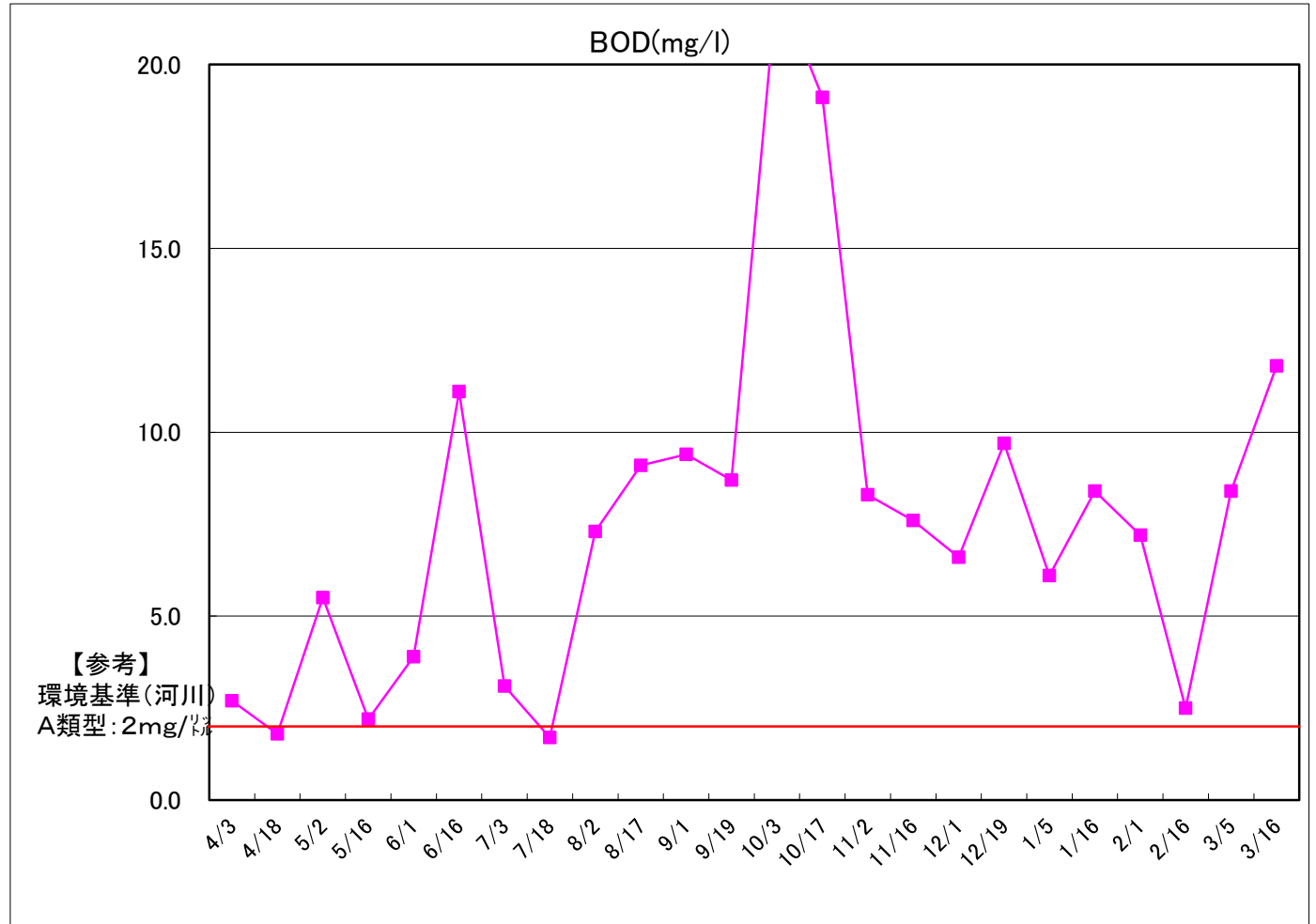
番号	28
ポイント名	昭代第二小学校西側
BOD平均値 (mg/リットル)	5.5



採水日	4/3	4/18	5/2	5/16	6/1	6/16	7/3	7/18	8/2	8/17	9/1	9/19	10/3	10/17	11/2	11/16	12/1	12/19	1/5	1/16	2/1	2/16	3/5	3/16
BOD(mg/l)	2.5	1.2	6.3	2.2	5.1	5.9	4.1	1.3	6.6	4.4	6.8	4.3	11.3	9.2	6.1	5.1	6.8	6.3	6.0	7.9	7.2	3.4	9.7	2.1

平成29年4月～平成30年3月 水質調査結果

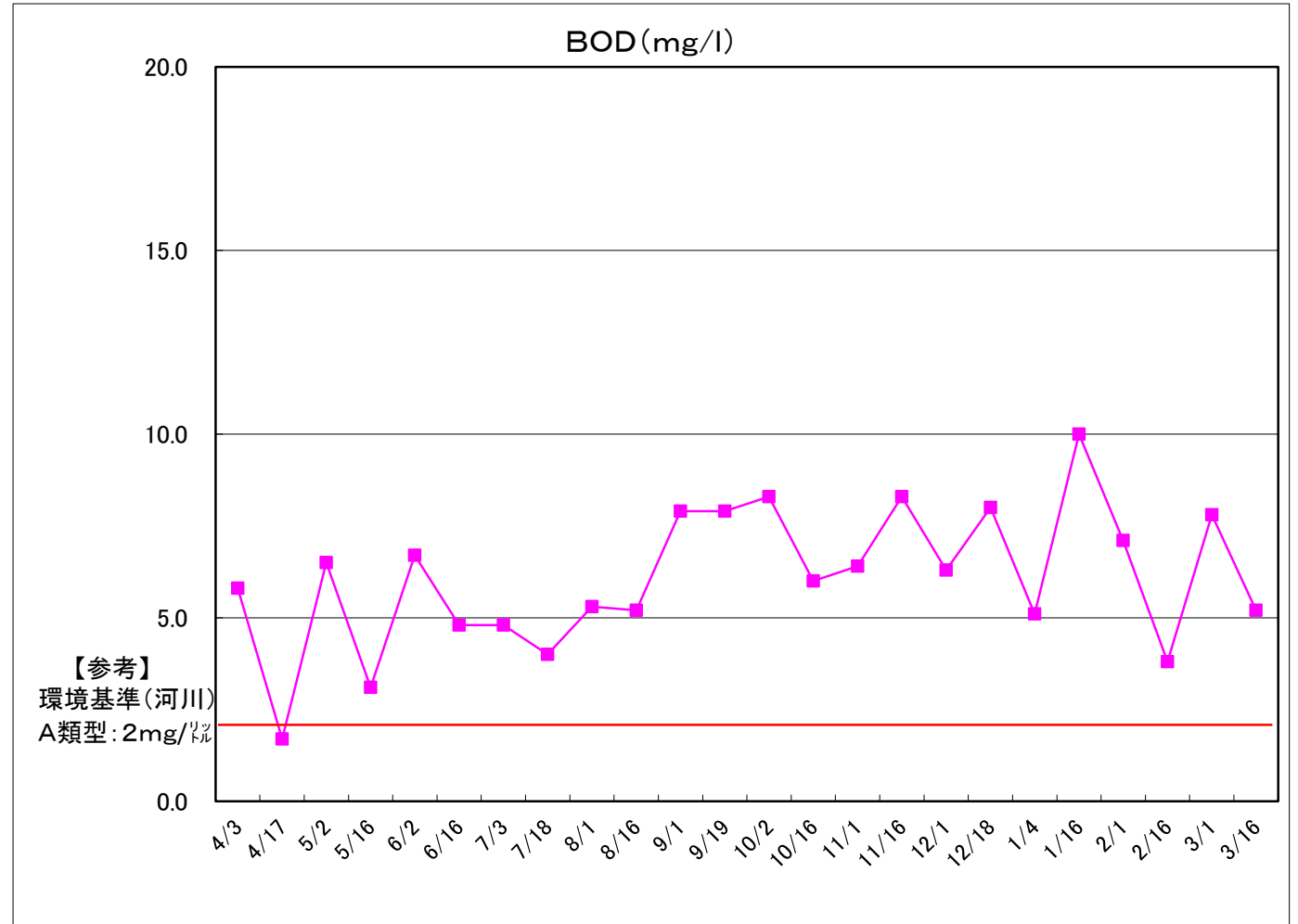
番号	29
ポイント名	吉原南バス停東側
BOD平均値 (mg/リットル)	7.7



採水日	4/3	4/18	5/2	5/16	6/1	6/16	7/3	7/18	8/2	8/17	9/1	9/19	10/3	10/17	11/2	11/16	12/1	12/19	1/5	1/16	2/1	2/16	3/5	3/16
BOD(mg/l)	2.7	1.8	5.5	2.2	3.9	11.1	3.1	1.7	7.3	9.1	9.4	8.7	22.2	19.1	8.3	7.6	6.6	9.7	6.1	8.4	7.2	2.5	8.4	11.8

平成29年4月～平成30年3月 水質調査結果

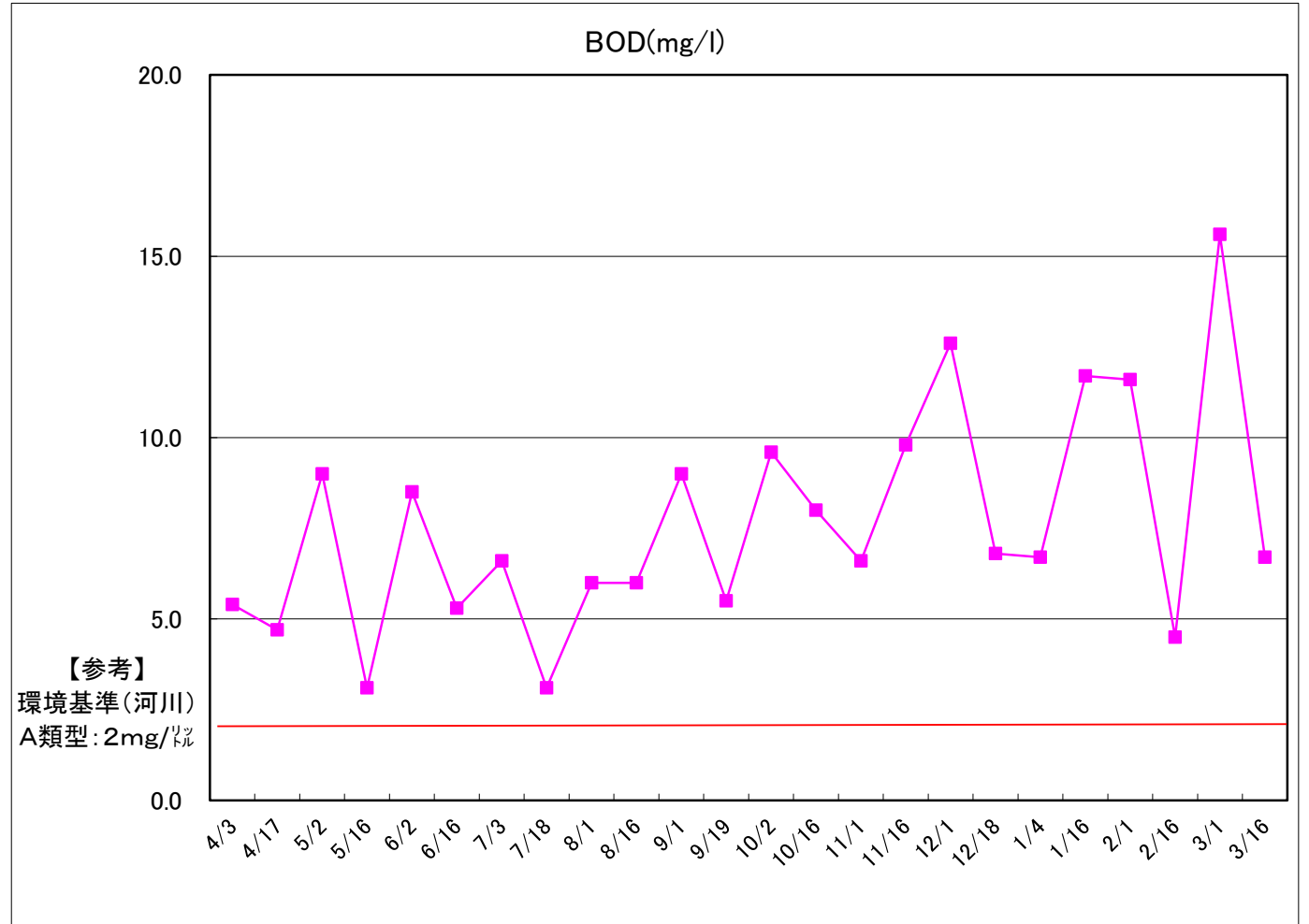
番号	30
ポイント名	柳川みのり幼稚園東側
BOD平均値 (mg/ℓ)	6.1



採水日	4/3	4/17	5/2	5/16	6/2	6/16	7/3	7/18	8/1	8/16	9/1	9/19	10/2	10/16	11/1	11/16	12/1	12/18	1/4	1/16	2/1	2/16	3/1	3/16
BOD(mg/l)	5.8	1.7	6.5	3.1	6.7	4.8	4.8	4.0	5.3	5.2	7.9	7.9	8.3	6.0	6.4	8.3	6.3	8.0	5.1	10.0	7.1	3.8	7.8	5.2

平成29年4月～平成30年3月 水質調査結果

番号	31
ポイント名	間 九郎丸橋
BOD平均値 (mg/ℓ)	7.6



採水日	4/3	4/17	5/2	5/16	6/2	6/16	7/3	7/18	8/1	8/16	9/1	9/19	10/2	10/16	11/1	11/16	12/1	12/18	1/4	1/16	2/1	2/16	3/1	3/16
BOD(mg/l)	5.4	4.7	9.0	3.1	8.5	5.3	6.6	3.1	6.0	6.0	9.0	5.5	9.6	8.0	6.6	9.8	12.6	6.8	6.7	11.7	11.6	4.5	15.6	6.7

